КАРТА-ПЛАН ТЕРРИТОРИИ

Пояснительная записка

1. Сведения о территории выполнения комплексных кадастровых работ: 47:16:0102001, 47:16:0102001

(наименование субъекта Российской Федерации, муниципального образования, населенного пункта, уникальные учетные номера кадастровых кварталов, иные сведения, позволяющие определить местоположение территории, на которой выполняются комплексные кадастровые работы, например, наименование садоводческого или огороднического некоммерческого товарищества, гаражного кооператива, элемента планировочной структуры)

2. Основания выполнения комплексных кадастровых работ:

Наименование, дата и номер документа, на основании которого выполняются комплексные кадастровые работы: Соглашение о предоставлении федерального бюджета субсидий, в том числе грантов в форме, "30" января 2026 г. , 321-20-2026-006

3. Дата подготовки карты-плана территории: "26" октября 2026 г.

4. Сведения о заказчике(ах) комплексных кадастровых работ:

В отношении юридического лица, органа местного самоуправления муниципального района, муниципального округа или городского округа либо уполномоченного исполнительного органа государственной власти субъекта Российской Федерации:

полное или сокращенное (в случае, если имеется) наименование: Федеральная служба государственной регистрации, кадастра и картографии (Росреестр) по Ленинградской области
основной государственный регистрационный номер: 1047796940465
идентификационный номер налогоплательщика: 7706560536

В отношении физического лица или представителя физических или юридических лиц:

фамилия, имя, отчество (последнее - при наличии): -
страховой номер индивидуального лицевого счета в системе обязательного пенсионного страхования Российской Федерации (СНИЛС): -

Наименование и реквизиты документа, подтверждающие полномочия представителя заказчика(ов) комплексных кадастровых работ: -

Адрес электронной почты (для направления уведомления о результатах внесения сведений в Единый государственный реестр недвижимости): 9702605@mail.ru

5. Сведения об исполнителе комплексных кадастровых работ:

Полное или сокращенное (в случае, если имеется) наименование и адрес юридического лица, с которым заключен государственный или муниципальный контракт либо договор подряда на выполнение комплексных кадастровых работ: -, Всеволожский район, городской поселок Янино-1, Новая улица, 6, 4

Фамилия, имя. отчество кадастрового инженера (последнее - при наличии): Дубровина Анна Борисовна и основной государственный регистрационный номер кадастрового инженера индивидуального предпринимателя (ОГРНИП): 313470331900061

Страховой номер индивидуального лицевого счета в системе обязательного пенсионного страхования Российской Федерации (СНИЛС) кадастрового инженера: 052-924-255 54

Уникальный реестровый номер кадастрового инженера в реестре саморегулируемой организации кадастровых инженеров и дата внесения сведений о физическом лице в такой реестр: 2164, 2019-10-31

Полное или (в случае, если имеется) сокращенное наименование саморегулируемой организации кадастровых инженеров, членом которой является кадастровый инженер: Ассоциация саморегулируемая организация "Межрегиональный союз кадастровых инженеров"

Контактный телефон: +78137078590

Почтовый адрес и адрес электронной почты, по которым осуществляется связь с кадастровым инженером: 9702605@mail.ru

6. Перечень документов, использованных при подготовке карты-плана территории

№ п/п	Реквизиты документа				
	Вид	Дата	Номер	Наименование	Иные сведения
1	2	3	4	5	6
1	Кадастровый план территории	24.07.2026	КУВИ-001/2026-100320413	Кадастровый план территории кадастрового квартала 47:16:0102001	-
2	Кадастровый план территории	12.11.2026	КУВИ-001/2026-155327028	Кадастровый план территории кадастрового квартала 47:16:0102001	-

7. Пояснения к карте-плану территории

1. На территории кадастрового квартала 47:16:0102001 в соответствии с Соглашением о предоставлении федерального бюджета субсидий, в том числе грантов в форме субсидий, юридическим лицам, индивидуальным предпринимателям, а также физическим лицам № 321-20-2026-006 от 30.01.2026г. выполнены комплексные кадастровые работы (далее ККР). Карта-план территории подготовлена на основании сведений, содержащихся в Едином
государственном реестре недвижимости (далее – ЕГРН).
Общая площадь кадастрового квартала — 14.1 га. Карта-план территории подготовлен на основании: - сведений, содержащихся в Едином государственном реестре недвижимости (далее – ЕГРН); - картографической основы; - цифровые ортофотопланы масштаба 1:500 и 1:2000; - материалов землеустроительной документации, содержащихся в государственном фонде данных, полученных в результате проведения землеустройства; - ситуационных и поэтажных планов, содержащихся в технических паспортах, расположенных на земельных участках объектов недвижимости, которые находятся в архивах организаций по государственному техническому учету и (или) технической инвентаризации; - планово-картографических материалов, имеющихся в органах местного самоуправления муниципального района; - документов о правах на землю и иных содержащихся сведениях о местоположении границ земельных участков.
Данный карта-план выполнен фотограмметрическим методом, что не противоречит Федеральному закону № 221 от 24.07.2007 «О кадастровой деятельности». Данный метод определения координат характерных точек не подразумевает описание сведений о пунктах геодезической сети и средствах измерения, применяемых в геодезическом методе определения координат характерных точек. Также данный метод не подразумевает включения в разделы карта-плана графических материалов «Схема геодезических построений». Погрешность определения координат характерных точек при выбранном методе составляет 0,2.
В результате выполнения комплексных кадастровых работ на территории кадастрового квартала 47:16:0102001 осуществлено: - уточнение местоположения границ земельных участков, границы которых не установлены в соответствии с требованиями земельного законодательства - 27 шт.
- исправлены реестровые ошибки в местоположении границ земельных участков, границы которые установлены в соответствии с требованиями земельного законодательства - 13 шт.
- уточнение местоположения на земельных участках зданий, сведения о которых внесены в ЕГРН, границы которых не установлены в соответствии с требованиями земельного законодательства - 50 шт.

ОКС с кадастровыми номерами 47:16:0000000:7766 и 47:16:0353001:61 снесены и построены другие здания.

ЗУ с кадастровым номером 47:16:0102001:120 межевался в 2000г. без привязки к государственной геодезической сети, в связи с этим было произведено уточнение местоположения границ и площади земельного участка.

Адреса объектам недвижимости указаны в соответствии с ФИАС. При отсутствии присвоенного в установленном порядке адреса в ФИАС, указано описание местоположения объектов недвижимости.

Сведения о пунктах геодезической сети и средствах измерений

1. Сведения о пунктах геодезической сети:

№ п/п	Вид геодезической сети	Название пункта геодезической сети и тип знака	Система координат пункта геодезической сети	Координаты пункта, м		Дата обследования - Сведения о состоянии		
				X	Y	наружного знака пункта	центра пункта	марки центра пункта
1	2	3	4	5	6	7	8	9
1	-	-	-	-	-	-	-	-

2. Сведения об использованных средствах измерений

№ п/п	Наименование и обозначение типа средства измерений - прибора (инструмента, аппаратуры)	Заводской или серийный номер средства измерений	Реквизиты свидетельства о поверке прибора (инструмента, аппаратуры) и (или) срок действия поверки
1	2	3	4
1	Стереофотограмметрический	231	ЦФС PHOTOMOD локальная

Сведения об уточняемых земельных участках

1. Сведения о характерных точках границы уточняемого земельного участка с кадастровым номером 47:16:0102001:85 :

Система координат МСК-47, зона 2 **Зона № 2**

Обозначение характерных точек границ	Координаты, м				Метод определения координат	Формулы, примененные для расчета средней квадратической погрешности определения координат характерных точек границ (Mt), с подставленными в такие формулы значениями и итоговые (вычисленные) значения Mt, м	Описание закрепления точки
	содержатся в Едином государственном реестре недвижимости		определены в результате выполнения комплексных кадастровых работ				
	X	Y	X	Y			
1	2	3	4	5	6	7	8
н1У	-	-	430172.44	2253232.78	Фотограмметрический метод	$Mt = \sqrt{(m_0^2 + m_1^2)}$	Временный межевой знак
н2У	-	-	430185.27	2253235.44	Фотограмметрический метод	$Mt = \sqrt{(m_0^2 + m_1^2)}$	Временный межевой знак
н3У	-	-	430175.10	2253272.73	Фотограмметрический метод	$Mt = \sqrt{(m_0^2 + m_1^2)}$	Временный межевой знак
н4У	-	-	430162.54	2253270.09	Фотограмметрический метод	$Mt = \sqrt{(m_0^2 + m_1^2)}$	Временный межевой знак
н1У	-	-	430172.44	2253232.78	Фотограмметрический метод	$Mt = \sqrt{(m_0^2 + m_1^2)}$	Временный межевой знак

2. Сведения о частях границ уточняемого земельного участка с кадастровым номером 47:16:0102001:85 :

Обозначение части границ		Горизонтальное проложение (S), м	Описание прохождения части границ	Сведения о согласовании местоположения границ (согласовано/спорное)
от т.	до т.			
1	2	3	4	5
н1У	н2У	13.10	-	Согласовано
н2У	н3У	38.65	-	Согласовано
н3У	н4У	12.83	-	Согласовано
н4У	н1У	38.60	-	Согласовано

3. Сведения о характеристиках уточняемого земельного участка с кадастровым номером 47:16:0102001:85 :

№ п/п	Наименование характеристики земельного участка	Значение характеристики
1	2	3
1.	Сведения об адресе земельного участка	-
1.1.	Сведения об ином месте нахождения земельного участка, не являющегося объектом адресации, в структурированном виде	Российская Федерация, Ленинградская область, район Кировский, территория снт Строитель (Беляевский мох)
1.2.	Дополнительные сведения о месте нахождения земельного участка	Ленинградская область, г. Кировск, массив Беляевский Мох, СНТ Строитель, линия 1 очередь, 1, уч.9
2.	Площадь земельного участка ± величина погрешности определения (вычисления) площади (P ± ΔP), м2	500 ± 8
3.	Формула, примененная для вычисления предельной погрешности определения площади земельного участка, с подставленными значениями и итоговые (вычисленные) значения (ΔP), м2	$\Delta P=3.5*Mt*\sqrt{P}$

3. Сведения о характеристиках уточняемого земельного участка с кадастровым номером 47:16:0102001:85 :

№ п/п	Наименование характеристики земельного участка	Значение характеристики
1	2	3
4.	Площадь земельного участка согласно сведениям Единого государственного реестра недвижимости (Ркад), м2	448
5.	Оценка расхождения Р и Ркад (Р - Ркад), м2	52
6.	Предельные минимальный и максимальный размеры земельного участка (Рмин и Рмакс), м2	500 1200
7.	Вид (виды) разрешенного использования	-
7.1.	Дополнительные сведения об использовании земельного участка	-
8.	Кадастровый или иной государственный учетный номер (инвентарный) здания, сооружения, объекта незавершенного строительства, расположенного на земельном участке	-
9.	Сведения о земельных участках (землях общего пользования, территории общего пользования), посредством которых обеспечивается доступ	Земли общего пользования
10.	Иные сведения	-

4. Пояснения к сведениям об уточняемом земельном участке с кадастровым номером 47:16:0102001:85 :

1.	-

Сведения об уточняемых земельных участках

1. Сведения о характерных точках границы уточняемого земельного участка с кадастровым номером 47:16:0102001:2 :

Система координат МСК-47, зона 2 **Зона № 2**

Обозначение характерных точек границ	Координаты, м				Метод определения координат	Формулы, примененные для расчета средней квадратической погрешности определения координат характерных точек границ (Mt), с подставленными в такие формулы значениями и итоговые (вычисленные) значения Mt, м	Описание закрепления точки
	содержатся в Едином государственном реестре недвижимости		определены в результате выполнения комплексных кадастровых работ				
	X	Y	X	Y			
1	2	3	4	5	6	7	8
н2У	-	-	430185.27	2253235.44	Фотограмметрический метод	$Mt = \sqrt{(m_0^2 + m_1^2)}$	Временный межевой знак
н5У	-	-	430199.32	2253235.40	Фотограмметрический метод	$Mt = \sqrt{(m_0^2 + m_1^2)}$	Временный межевой знак
43	-	-	430187.79	2253273.53	Фотограмметрический метод	$Mt = \sqrt{(m_0^2 + m_1^2)}$	Временный межевой знак
н3У	-	-	430175.10	2253272.73	Фотограмметрический метод	$Mt = \sqrt{(m_0^2 + m_1^2)}$	Временный межевой знак
н2У	-	-	430185.27	2253235.44	Фотограмметрический метод	$Mt = \sqrt{(m_0^2 + m_1^2)}$	Временный межевой знак

2. Сведения о частях границ уточняемого земельного участка с кадастровым номером 47:16:0102001:2 :

Обозначение части границ		Горизонтальное проложение (S), м	Описание прохождения части границ	Сведения о согласовании местоположения границ (согласовано/спорное)
от т.	до т.			
1	2	3	4	5
н2У	н5У	14.05	-	Согласовано
н5У	43	39.84	-	Согласовано
43	н3У	12.72	-	Согласовано
н3У	н2У	38.65	-	Согласовано

3. Сведения о характеристиках уточняемого земельного участка с кадастровым номером 47:16:0102001:2 :

№ п/п	Наименование характеристики земельного участка	Значение характеристики
1	2	3
1.	Сведения об адресе земельного участка	-
1.1.	Сведения об ином месте нахождения земельного участка, не являющегося объектом адресации, в структурированном виде	Российская Федерация, Ленинградская область, район Кировский, территория снт Строитель (Беляевский мох)
1.2.	Дополнительные сведения о месте нахождения земельного участка	Ленинградская область, г. Кировск, СНТ "Строитель", линия 1, 1 очередь, уч.11
2.	Площадь земельного участка ± величина погрешности определения (вычисления) площади (Р ± ΔР), м2	508 ± 8
3.	Формула, примененная для вычисления предельной погрешности определения площади земельного участка, с подставленными значениями и итоговые (вычисленные) значения (ΔР), м2	$\Delta P=3.5*Mt*\sqrt{P}$
4.	Площадь земельного участка согласно сведениям Единого государственного реестра недвижимости (Ркад), м2	462

3. Сведения о характеристиках уточняемого земельного участка с кадастровым номером 47:16:0102001:2 :

№ п/п	Наименование характеристики земельного участка	Значение характеристики
1	2	3
5.	Оценка расхождения Р и Ркад (Р - Ркад), м2	46
6.	Предельные минимальный и максимальный размеры земельного участка (Рмин и Рмакс), м2	500 1200
7.	Вид (виды) разрешенного использования	-
7.1.	Дополнительные сведения об использовании земельного участка	-
8.	Кадастровый или иной государственный учетный номер (инвентарный) здания, сооружения, объекта незавершенного строительства, расположенного на земельном участке	47:16:0353001:143
9.	Сведения о земельных участках (землях общего пользования, территории общего пользования), посредством которых обеспечивается доступ	Земли общего пользования
10.	Иные сведения	-

4. Пояснения к сведениям об уточняемом земельном участке с кадастровым номером 47:16:0102001:2 :

1.	-

Сведения об уточняемых земельных участках

1. Сведения о характерных точках границы уточняемого земельного участка с кадастровым номером 47:16:0102001:98 :

Система координат МСК-47, зона 2 **Зона № 2**

Обозначение характерных точек границ	Координаты, м				Метод определения координат	Формулы, примененные для расчета средней квадратической погрешности определения координат характерных точек границ (Mt), с подставленными в такие формулы значениями и итоговые (вычисленные) значения Mt, м	Описание закрепления точки
	содержатся в Едином государственном реестре недвижимости		определены в результате выполнения комплексных кадастровых работ				
	X	Y	X	Y			
1	2	3	4	5	6	7	8
41	-	-	430222.88	2253242.28	Фотограмметрический метод	$Mt = \sqrt{(m_0^2 + m_1^2)}$	Временный межевой знак
н6У	-	-	430236.30	2253246.46	Фотограмметрический метод	$Mt = \sqrt{(m_0^2 + m_1^2)}$	Временный межевой знак
н7У	-	-	430223.35	2253279.58	Фотограмметрический метод	$Mt = \sqrt{(m_0^2 + m_1^2)}$	Временный межевой знак
42	-	-	430210.80	2253277.88	Фотограмметрический метод	$Mt = \sqrt{(m_0^2 + m_1^2)}$	Временный межевой знак
41	-	-	430222.88	2253242.28	Фотограмметрический метод	$Mt = \sqrt{(m_0^2 + m_1^2)}$	Временный межевой знак

2. Сведения о частях границ уточняемого земельного участка с кадастровым номером 47:16:0102001:98 :

Обозначение части границ		Горизонтальное проложение (S), м	Описание прохождения части границ	Сведения о согласовании местоположения границ (согласовано/спорное)
от т.	до т.			
1	2	3	4	5
41	н6У	14.06	-	Согласовано
н6У	н7У	35.56	-	Согласовано
н7У	42	12.66	-	Согласовано
42	41	37.59	-	Согласовано

3. Сведения о характеристиках уточняемого земельного участка с кадастровым номером 47:16:0102001:98 :

№ п/п	Наименование характеристики земельного участка	Значение характеристики
1	2	3
1.	Сведения об адресе земельного участка	-
1.1.	Сведения об ином месте нахождения земельного участка, не являющегося объектом адресации, в структурированном виде	Российская Федерация, Ленинградская область, район Кировский, м-в Беляевский мох
1.2.	Дополнительные сведения о месте нахождения земельного участка	Ленинградская область, г. Кировск, массив "Беляевский Мох", СНТ "Строитель", 1 очередь, 1 линия, участок №15
2.	Площадь земельного участка ± величина погрешности определения (вычисления) площади (P ± ΔP), м2	483 ± 8
3.	Формула, примененная для вычисления предельной погрешности определения площади земельного участка, с подставленными значениями и итоговые (вычисленные) значения (ΔP), м2	$\Delta P=3.5*Mt*\sqrt{P}$

3. Сведения о характеристиках уточняемого земельного участка с кадастровым номером 47:16:0102001:98 :

№ п/п	Наименование характеристики земельного участка	Значение характеристики
1	2	3
4.	Площадь земельного участка согласно сведениям Единого государственного реестра недвижимости (Ркад), м2	439
5.	Оценка расхождения Р и Ркад (Р - Ркад), м2	44
6.	Предельные минимальный и максимальный размеры земельного участка (Рмин и Рмакс), м2	500 1200
7.	Вид (виды) разрешенного использования	-
7.1.	Дополнительные сведения об использовании земельного участка	-
8.	Кадастровый или иной государственный учетный номер (инвентарный) здания, сооружения, объекта незавершенного строительства, расположенного на земельном участке	47:16:0101001:1106
9.	Сведения о земельных участках (землях общего пользования, территории общего пользования), посредством которых обеспечивается доступ	Земли общего пользования
10.	Иные сведения	-

4. Пояснения к сведениям об уточняемом земельном участке с кадастровым номером 47:16:0102001:98 :

1.	-

Сведения об уточняемых земельных участках

1. Сведения о характерных точках границы уточняемого земельного участка с кадастровым номером 47:16:0102001:82 :

Система координат МСК-47, зона 2 **Зона № 2**

Обозначение характерных точек границ	Координаты, м				Метод определения координат	Формулы, примененные для расчета средней квадратической погрешности определения координат характерных точек границ (Mt), с подставленными в такие формулы значениями и итоговые (вычисленные) значения Mt, м	Описание закрепления точки
	содержатся в Едином государственном реестре недвижимости		определены в результате выполнения комплексных кадастровых работ				
	X	Y	X	Y			
1	2	3	4	5	6	7	8
н8У	-	-	430414.32	2253405.49	Фотограмметрический метод	$Mt = \sqrt{(m_0^2 + m_1^2)}$	Временный межевой знак
н9У	-	-	430426.68	2253422.16	Фотограмметрический метод	$Mt = \sqrt{(m_0^2 + m_1^2)}$	Временный межевой знак
н10У	-	-	430403.63	2253442.00	Фотограмметрический метод	$Mt = \sqrt{(m_0^2 + m_1^2)}$	Временный межевой знак
н11У	-	-	430388.41	2253424.38	Фотограмметрический метод	$Mt = \sqrt{(m_0^2 + m_1^2)}$	Временный межевой знак
н8У	-	-	430414.32	2253405.49	Фотограмметрический метод	$Mt = \sqrt{(m_0^2 + m_1^2)}$	Временный межевой знак

2. Сведения о частях границ уточняемого земельного участка с кадастровым номером 47:16:0102001:82 :

Обозначение части границ		Горизонтальное проложение (S), м	Описание прохождения части границ	Сведения о согласовании местоположения границ (согласовано/спорное)
от т.	до т.			
1	2	3	4	5
н8У	н9У	20.75	-	Согласовано
н9У	н10У	30.41	-	Согласовано
н10У	н11У	23.28	-	Согласовано
н11У	н8У	32.06	-	Согласовано

3. Сведения о характеристиках уточняемого земельного участка с кадастровым номером 47:16:0102001:82 :

№ п/п	Наименование характеристики земельного участка	Значение характеристики
1	2	3
1.	Сведения об адресе земельного участка	-
1.1.	Сведения об ином месте нахождения земельного участка, не являющегося объектом адресации, в структурированном виде	Российская Федерация, Ленинградская область, район Кировский, территория снт Строитель (Беляевский мох)
1.2.	Дополнительные сведения о месте нахождения земельного участка	Ленинградская область, г. Кировск, массив Беляевский Мох, СНТ Строитель, линия 1 очередь, 1, уч.33
2.	Площадь земельного участка ± величина погрешности определения (вычисления) площади (Р ± ΔР), м2	687 ± 9
3.	Формула, примененная для вычисления предельной погрешности определения площади земельного участка, с подставленными значениями и итоговые (вычисленные) значения (ΔР), м2	ΔР=3.5*Mt*

3. Сведения о характеристиках уточняемого земельного участка с кадастровым номером 47:16:0102001:82 :

№ п/п	Наименование характеристики земельного участка	Значение характеристики
1	2	3
4.	Площадь земельного участка согласно сведениям Единого государственного реестра недвижимости (Ркад), м2	682
5.	Оценка расхождения Р и Ркад (Р - Ркад), м2	5
6.	Предельные минимальный и максимальный размеры земельного участка (Рмин и Рмакс), м2	500 1200
7.	Вид (виды) разрешенного использования	-
7.1.	Дополнительные сведения об использовании земельного участка	-
8.	Кадастровый или иной государственный учетный номер (инвентарный) здания, сооружения, объекта незавершенного строительства, расположенного на земельном участке	47:16:0102001:552
9.	Сведения о земельных участках (землях общего пользования, территории общего пользования), посредством которых обеспечивается доступ	Земли общего пользования
10.	Иные сведения	-

4. Пояснения к сведениям об уточняемом земельном участке с кадастровым номером 47:16:0102001:82 :

1.	-

Сведения об уточняемых земельных участках

1. Сведения о характерных точках границы уточняемого земельного участка с кадастровым номером 47:16:0102001:75 :

Система координат МСК-47, зона 2 **Зона № 2**

Обозначение характерных точек границ	Координаты, м				Метод определения координат	Формулы, примененные для расчета средней квадратической погрешности определения координат характерных точек границ (Mt), с подставленными в такие формулы значениями и итоговые (вычисленные) значения Mt, м	Описание закрепления точки
	содержатся в Едином государственном реестре недвижимости		определены в результате выполнения комплексных кадастровых работ				
	X	Y	X	Y			
1	2	3	4	5	6	7	8
н12У	-	-	430471.39	2253491.53	Фотограмметрический метод	$Mt = \sqrt{(m_0^2 + m_1^2)}$	Временный межевой знак
н13У	-	-	430492.46	2253456.02	Фотограмметрический метод	$Mt = \sqrt{(m_0^2 + m_1^2)}$	Временный межевой знак
н14У	-	-	430493.04	2253455.04	Фотограмметрический метод	$Mt = \sqrt{(m_0^2 + m_1^2)}$	Временный межевой знак
н15У	-	-	430512.13	2253468.45	Фотограмметрический метод	$Mt = \sqrt{(m_0^2 + m_1^2)}$	Временный межевой знак
н16У	-	-	430496.17	2253504.49	Фотограмметрический метод	$Mt = \sqrt{(m_0^2 + m_1^2)}$	Временный межевой знак
н12У	-	-	430471.39	2253491.53	Фотограмметрический метод	$Mt = \sqrt{(m_0^2 + m_1^2)}$	Временный межевой знак

2. Сведения о частях границ уточняемого земельного участка с кадастровым номером 47:16:0102001:75 :

Обозначение части границ		Горизонтальное проложение (S), м	Описание прохождения части границ	Сведения о согласовании местоположения границ (согласовано/спорное)
от т.	до т.			
1	2	3	4	5
н12У	н13У	41.29	-	Согласовано
н13У	н14У	1.14	-	Согласовано
н14У	н15У	23.33	-	Согласовано
н15У	н16У	39.42	-	Согласовано
н16У	н12У	27.96	-	Согласовано

3. Сведения о характеристиках уточняемого земельного участка с кадастровым номером 47:16:0102001:75 :

№ п/п	Наименование характеристики земельного участка	Значение характеристики
1	2	3
1.	Сведения об адресе земельного участка	-
1.1.	Сведения об ином месте нахождения земельного участка, не являющегося объектом адресации, в структурированном виде	Российская Федерация, Ленинградская область, район Кировский, территория снт Строитель (Беляевский мох)
1.2.	Дополнительные сведения о месте нахождения земельного участка	Ленинградская область, г. Кировск, массив Беляевский Мох, СНТ Строитель, линия 1 очередь, 1, уч.41
2.	Площадь земельного участка ± величина погрешности определения (вычисления) площади (P ± ΔP), м2	1043 ± 11

3. Сведения о характеристиках уточняемого земельного участка с кадастровым номером 47:16:0102001:75 :

№ п/п	Наименование характеристики земельного участка	Значение характеристики
1	2	3
3.	Формула, примененная для вычисления предельной погрешности определения площади земельного участка, с подставленными значениями и итоговые (вычисленные) значения (ΔР), м2	ΔР=3.5*Mt*
4.	Площадь земельного участка согласно сведениям Единого государственного реестра недвижимости (Ркад), м2	1009
5.	Оценка расхождения Р и Ркад (Р - Ркад), м2	34
6.	Предельные минимальный и максимальный размеры земельного участка (Рмин и Рмакс), м2	500 1200
7.	Вид (виды) разрешенного использования	-
7.1.	Дополнительные сведения об использовании земельного участка	-
8.	Кадастровый или иной государственный учетный номер (инвентарный) здания, сооружения, объекта незавершенного строительства, расположенного на земельном участке	47:16:0353001:111
9.	Сведения о земельных участках (землях общего пользования, территории общего пользования), посредством которых обеспечивается доступ	Земли общего пользования
10.	Иные сведения	-

4. Пояснения к сведениям об уточняемом земельном участке с кадастровым номером 47:16:0102001:75 :

1.	-

Сведения об уточняемых земельных участках

1. Сведения о характерных точках границы уточняемого земельного участка с кадастровым номером 47:16:0102001:68 :

Система координат МСК-47, зона 2 **Зона № 2**

Обозначение характерных точек границ	Координаты, м				Метод определения координат	Формулы, примененные для расчета средней квадратической погрешности определения координат характерных точек границ (Mt), с подставленными в такие формулы значениями и итоговые (вычисленные) значения Mt, м	Описание закрепления точки
	содержатся в Едином государственном реестре недвижимости		определены в результате выполнения комплексных кадастровых работ				
	X	Y	X	Y			
1	2	3	4	5	6	7	8
н17У	-	-	430551.68	2253493.44	Фотограмметрический метод	$Mt = \sqrt{(m_0^2 + m_1^2)}$	Временный межевой знак
н18У	-	-	430572.19	2253505.08	Фотограмметрический метод	$Mt = \sqrt{(m_0^2 + m_1^2)}$	Временный межевой знак
н19У	-	-	430571.10	2253508.25	Фотограмметрический метод	$Mt = \sqrt{(m_0^2 + m_1^2)}$	Временный межевой знак
н20У	-	-	430562.36	2253537.56	Фотограмметрический метод	$Mt = \sqrt{(m_0^2 + m_1^2)}$	Временный межевой знак
н21У	-	-	430539.70	2253524.99	Фотограмметрический метод	$Mt = \sqrt{(m_0^2 + m_1^2)}$	Временный межевой знак
н22У	-	-	430548.95	2253498.88	Фотограмметрический метод	$Mt = \sqrt{(m_0^2 + m_1^2)}$	Временный межевой знак
н17У	-	-	430551.68	2253493.44	Фотограмметрический метод	$Mt = \sqrt{(m_0^2 + m_1^2)}$	Временный межевой знак

2. Сведения о частях границ уточняемого земельного участка с кадастровым номером 47:16:0102001:68 :

Обозначение части границ		Горизонтальное проложение (S), м	Описание прохождения части границ	Сведения о согласовании местоположения границ (согласовано/спорное)
от т.	до т.			
1	2	3	4	5
н17У	н18У	23.58	-	Согласовано
н18У	н19У	3.35	-	Согласовано
н19У	н20У	30.59	-	Согласовано
н20У	н21У	25.91	-	Согласовано
н21У	н22У	27.70	-	Согласовано
н22У	н17У	6.09	-	Согласовано

3. Сведения о характеристиках уточняемого земельного участка с кадастровым номером 47:16:0102001:68 :

№ п/п	Наименование характеристики земельного участка	Значение характеристики
1	2	3
1.	Сведения об адресе земельного участка	-
1.1.	Сведения об ином месте нахождения земельного участка, не являющегося объектом адресации, в структурированном виде	Российская Федерация, Ленинградская область, район Кировский, территория снт Строитель (Беляевский мох)
1.2.	Дополнительные сведения о месте нахождения земельного участка	Ленинградская область, г. Кировск, массив Беляевский Мох, СНТ Строитель, линия 1 очередь, 1, уч.47

3. Сведения о характеристиках уточняемого земельного участка с кадастровым номером 47:16:0102001:68 :

№ п/п	Наименование характеристики земельного участка	Значение характеристики
1	2	3
2.	Площадь земельного участка ± величина погрешности определения (вычисления) площади (Р ± ΔР), м2	831 ± 10
3.	Формула, примененная для вычисления предельной погрешности определения площади земельного участка, с подставленными значениями и итоговые (вычисленные) значения (ΔР), м2	ΔР=3.5*Mt*
4.	Площадь земельного участка согласно сведениям Единого государственного реестра недвижимости (Ркад), м2	756
5.	Оценка расхождения Р и Ркад (Р - Ркад), м2	75
6.	Предельные минимальный и максимальный размеры земельного участка (Рмин и Рмакс), м2	500 1200
7.	Вид (виды) разрешенного использования	-
7.1.	Дополнительные сведения об использовании земельного участка	-
8.	Кадастровый или иной государственный учетный номер (инвентарный) здания, сооружения, объекта незавершенного строительства, расположенного на земельном участке	47:16:0102001:228 47:16:0353001:90
9.	Сведения о земельных участках (землях общего пользования, территории общего пользования), посредством которых обеспечивается доступ	Земли общего пользования
10.	Иные сведения	-

4. Пояснения к сведениям об уточняемом земельном участке с кадастровым номером 47:16:0102001:68 :

1.	-

Сведения об уточняемых земельных участках

1. Сведения о характерных точках границы уточняемого земельного участка с кадастровым номером 47:16:0102001:60 :

Система координат МСК-47, зона 2 **Зона № 2**

Обозначение характерных точек границ	Координаты, м				Метод определения координат	Формулы, примененные для расчета средней квадратической погрешности определения координат характерных точек границ (Mt), с подставленными в такие формулы значениями и итоговые (вычисленные) значения Mt, м	Описание закрепления точки
	содержатся в Едином государственном реестре недвижимости		определены в результате выполнения комплексных кадастровых работ				
	X	Y	X	Y			
1	2	3	4	5	6	7	8
н23У	-	-	430613.46	2253527.34	Фотограмметрический метод	$Mt = \sqrt{(m_0^2 + m_1^2)}$	Временный межевой знак
н24У	-	-	430637.64	2253534.56	Фотограмметрический метод	$Mt = \sqrt{(m_0^2 + m_1^2)}$	Временный межевой знак
н25У	-	-	430628.76	2253573.71	Фотограмметрический метод	$Mt = \sqrt{(m_0^2 + m_1^2)}$	Временный межевой знак
н26У	-	-	430606.34	2253558.76	Фотограмметрический метод	$Mt = \sqrt{(m_0^2 + m_1^2)}$	Временный межевой знак
н23У	-	-	430613.46	2253527.34	Фотограмметрический метод	$Mt = \sqrt{(m_0^2 + m_1^2)}$	Временный межевой знак

2. Сведения о частях границ уточняемого земельного участка с кадастровым номером 47:16:0102001:60 :

Обозначение части границ		Горизонтальное проложение (S), м	Описание прохождения части границ	Сведения о согласовании местоположения границ (согласовано/спорное)
от т.	до т.			
1	2	3	4	5
н23У	н24У	25.23	-	Согласовано
н24У	н25У	40.14	-	Согласовано
н25У	н26У	26.95	-	Согласовано
н26У	н23У	32.22	-	Согласовано

3. Сведения о характеристиках уточняемого земельного участка с кадастровым номером 47:16:0102001:60 :

№ п/п	Наименование характеристики земельного участка	Значение характеристики
1	2	3
1.	Сведения об адресе земельного участка	-
1.1.	Сведения об ином месте нахождения земельного участка, не являющегося объектом адресации, в структурированном виде	Российская Федерация, Ленинградская область, район Кировский, территория снт Строитель (Беляевский мох)
1.2.	Дополнительные сведения о месте нахождения земельного участка	Ленинградская область, г. Кировск, массив Беляевский Мох, СНТ Строитель, линия 1 очередь, 1, уч.53
2.	Площадь земельного участка ± величина погрешности определения (вычисления) площади (P ± ΔP), м2	911 ± 11
3.	Формула, примененная для вычисления предельной погрешности определения площади земельного участка, с подставленными значениями и итоговые (вычисленные) значения (ΔP), м2	ΔP=3.5*Mt*

3. Сведения о характеристиках уточняемого земельного участка с кадастровым номером 47:16:0102001:60 :

№ п/п	Наименование характеристики земельного участка	Значение характеристики
1	2	3
4.	Площадь земельного участка согласно сведениям Единого государственного реестра недвижимости (Ркад), м2	882
5.	Оценка расхождения Р и Ркад (Р - Ркад), м2	29
6.	Предельные минимальный и максимальный размеры земельного участка (Рмин и Рмакс), м2	500 1200
7.	Вид (виды) разрешенного использования	-
7.1.	Дополнительные сведения об использовании земельного участка	-
8.	Кадастровый или иной государственный учетный номер (инвентарный) здания, сооружения, объекта незавершенного строительства, расположенного на земельном участке	47:16:0353001:101 47:16:0102001:214
9.	Сведения о земельных участках (землях общего пользования, территории общего пользования), посредством которых обеспечивается доступ	Земли общего пользования
10.	Иные сведения	-

4. Пояснения к сведениям об уточняемом земельном участке с кадастровым номером 47:16:0102001:60 :

1.	-

Сведения об уточняемых земельных участках

1. Сведения о характерных точках границы уточняемого земельного участка с кадастровым номером 47:16:0102001:64 :

Система координат МСК-47, зона 2 **Зона № 2**

Обозначение характерных точек границ	Координаты, м				Метод определения координат	Формулы, примененные для расчета средней квадратической погрешности определения координат характерных точек границ (Mt), с подставленными в такие формулы значениями и итоговые (вычисленные) значения Mt, м	Описание закрепления точки
	содержатся в Едином государственном реестре недвижимости		определены в результате выполнения комплексных кадастровых работ				
	X	Y	X	Y			
1	2	3	4	5	6	7	8
н27У	-	-	430578.25	2253550.91	Фотограмметрический метод	$Mt = \sqrt{(m_0^2 + m_1^2)}$	Временный межевой знак
н28У	-	-	430599.71	2253561.78	Фотограмметрический метод	$Mt = \sqrt{(m_0^2 + m_1^2)}$	Временный межевой знак
н29У	-	-	430596.41	2253567.71	Фотограмметрический метод	$Mt = \sqrt{(m_0^2 + m_1^2)}$	Временный межевой знак
н30У	-	-	430583.03	2253586.53	Фотограмметрический метод	$Mt = \sqrt{(m_0^2 + m_1^2)}$	Временный межевой знак
н31У	-	-	430582.60	2253587.14	Фотограмметрический метод	$Mt = \sqrt{(m_0^2 + m_1^2)}$	Временный межевой знак
н32У	-	-	430563.34	2253577.19	Фотограмметрический метод	$Mt = \sqrt{(m_0^2 + m_1^2)}$	Временный межевой знак
н27У	-	-	430578.25	2253550.91	Фотограмметрический метод	$Mt = \sqrt{(m_0^2 + m_1^2)}$	Временный межевой знак

2. Сведения о частях границ уточняемого земельного участка с кадастровым номером 47:16:0102001:64 :

Обозначение части границ		Горизонтальное проложение (S), м	Описание прохождения части границ	Сведения о согласовании местоположения границ (согласовано/спорное)
от т.	до т.			
1	2	3	4	5
н27У	н28У	24.06	-	Согласовано
н28У	н29У	6.79	-	Согласовано
н29У	н30У	23.09	-	Согласовано
н30У	н31У	0.75	-	Согласовано
н31У	н32У	21.68	-	Согласовано
н32У	н27У	30.22	-	Согласовано

3. Сведения о характеристиках уточняемого земельного участка с кадастровым номером 47:16:0102001:64 :

№ п/п	Наименование характеристики земельного участка	Значение характеристики
1	2	3
1.	Сведения об адресе земельного участка	-
1.1.	Сведения об ином месте нахождения земельного участка, не являющегося объектом адресации, в структурированном виде	Российская Федерация, Ленинградская область, район Кировский, территория снт Строитель (Беляевский мох)
1.2.	Дополнительные сведения о месте нахождения земельного участка	Ленинградская область, г. Кировск, массив Беляевский Мох, СНТ Строитель, линия 1 очередь, 1, уч.50

3. Сведения о характеристиках уточняемого земельного участка с кадастровым номером 47:16:0102001:64 :

№ п/п	Наименование характеристики земельного участка	Значение характеристики
1	2	3
2.	Площадь земельного участка ± величина погрешности определения (вычисления) площади (Р ± ΔР), м2	701 ± 9
3.	Формула, примененная для вычисления предельной погрешности определения площади земельного участка, с подставленными значениями и итоговые (вычисленные) значения (ΔР), м2	ΔР=3.5*Mt*
4.	Площадь земельного участка согласно сведениям Единого государственного реестра недвижимости (Ркад), м2	701
5.	Оценка расхождения Р и Ркад (Р - Ркад), м2	-
6.	Предельные минимальный и максимальный размеры земельного участка (Рмин и Рмакс), м2	500 1200
7.	Вид (виды) разрешенного использования	-
7.1.	Дополнительные сведения об использовании земельного участка	-
8.	Кадастровый или иной государственный учетный номер (инвентарный) здания, сооружения, объекта незавершенного строительства, расположенного на земельном участке	47:16:0353001:52
9.	Сведения о земельных участках (землях общего пользования, территории общего пользования), посредством которых обеспечивается доступ	Земли общего пользования
10.	Иные сведения	-

4. Пояснения к сведениям об уточняемом земельном участке с кадастровым номером 47:16:0102001:64 :

1.	-

Сведения об уточняемых земельных участках

1. Сведения о характерных точках границы уточняемого земельного участка с кадастровым номером 47:16:0102001:66 :

Система координат МСК-47, зона 2 **Зона № 2**

Обозначение характерных точек границ	Координаты, м				Метод определения координат	Формулы, примененные для расчета средней квадратической погрешности определения координат характерных точек границ (Mt), с подставленными в такие формулы значениями и итоговые (вычисленные) значения Mt, м	Описание закрепления точки
	содержатся в Едином государственном реестре недвижимости		определены в результате выполнения комплексных кадастровых работ				
	X	Y	X	Y			
1	2	3	4	5	6	7	8
н33У	-	-	430556.62	2253539.06	Фотограмметрический метод	$Mt = \sqrt{(m_0^2 + m_1^2)}$	Временный межевой знак
н27У	-	-	430578.25	2253550.91	Фотограмметрический метод	$Mt = \sqrt{(m_0^2 + m_1^2)}$	Временный межевой знак
н32У	-	-	430563.34	2253577.19	Фотограмметрический метод	$Mt = \sqrt{(m_0^2 + m_1^2)}$	Временный межевой знак
н34У	-	-	430539.88	2253564.73	Фотограмметрический метод	$Mt = \sqrt{(m_0^2 + m_1^2)}$	Временный межевой знак
н35У	-	-	430552.89	2253545.97	Фотограмметрический метод	$Mt = \sqrt{(m_0^2 + m_1^2)}$	Временный межевой знак
н33У	-	-	430556.62	2253539.06	Фотограмметрический метод	$Mt = \sqrt{(m_0^2 + m_1^2)}$	Временный межевой знак

2. Сведения о частях границ уточняемого земельного участка с кадастровым номером 47:16:0102001:66 :

Обозначение части границ		Горизонтальное проложение (S), м	Описание прохождения части границ	Сведения о согласовании местоположения границ (согласовано/спорное)
от т.	до т.			
1	2	3	4	5
н33У	н27У	24.66	-	Согласовано
н27У	н32У	30.22	-	Согласовано
н32У	н34У	26.56	-	Согласовано
н34У	н35У	22.83	-	Согласовано
н35У	н33У	7.85	-	Согласовано

3. Сведения о характеристиках уточняемого земельного участка с кадастровым номером 47:16:0102001:66 :

№ п/п	Наименование характеристики земельного участка	Значение характеристики
1	2	3
1.	Сведения об адресе земельного участка	-
1.1.	Сведения об ином месте нахождения земельного участка, не являющегося объектом адресации, в структурированном виде	Российская Федерация, Ленинградская область, район Кировский, территория снт Строитель (Беляевский мох)
1.2.	Дополнительные сведения о месте нахождения земельного участка	Ленинградская область, г. Кировск, массив Беляевский Мох, СНТ Строитель, линия 1 очередь, 1, уч.48
2.	Площадь земельного участка ± величина погрешности определения (вычисления) площади (P ± ΔP), м2	768 ± 10

3. Сведения о характеристиках уточняемого земельного участка с кадастровым номером 47:16:0102001:66 :

№ п/п	Наименование характеристики земельного участка	Значение характеристики
1	2	3
3.	Формула, примененная для вычисления предельной погрешности определения площади земельного участка, с подставленными значениями и итоговые (вычисленные) значения (ΔР), м2	ΔР=3.5*Mt*
4.	Площадь земельного участка согласно сведениям Единого государственного реестра недвижимости (Ркад), м2	768
5.	Оценка расхождения Р и Ркад (Р - Ркад), м2	-
6.	Предельные минимальный и максимальный размеры земельного участка (Рмин и Рмакс), м2	500 1200
7.	Вид (виды) разрешенного использования	-
7.1.	Дополнительные сведения об использовании земельного участка	-
8.	Кадастровый или иной государственный учетный номер (инвентарный) здания, сооружения, объекта незавершенного строительства, расположенного на земельном участке	-
9.	Сведения о земельных участках (землях общего пользования, территории общего пользования), посредством которых обеспечивается доступ	Земли общего пользования
10.	Иные сведения	-

4. Пояснения к сведениям об уточняемом земельном участке с кадастровым номером 47:16:0102001:66 :

1.	-

Сведения об уточняемых земельных участках

1. Сведения о характерных точках границы уточняемого земельного участка с кадастровым номером 47:16:0102001:69 :

Система координат МСК-47, зона 2 **Зона № 2**

Обозначение характерных точек границ	Координаты, м				Метод определения координат	Формулы, примененные для расчета средней квадратической погрешности определения координат характерных точек границ (Mt), с подставленными в такие формулы значениями и итоговые (вычисленные) значения Mt, м	Описание закрепления точки
	содержатся в Едином государственном реестре недвижимости		определены в результате выполнения комплексных кадастровых работ				
	X	Y	X	Y			
1	2	3	4	5	6	7	8
н36У	-	-	430532.86	2253528.93	Фотограмметрический метод	$Mt = \sqrt{(m_0^2 + m_1^2)}$	Временный межевой знак
н37У	-	-	430533.23	2253527.88	Фотограмметрический метод	$Mt = \sqrt{(m_0^2 + m_1^2)}$	Временный межевой знак
н33У	-	-	430556.62	2253539.06	Фотограмметрический метод	$Mt = \sqrt{(m_0^2 + m_1^2)}$	Временный межевой знак
н35У	-	-	430552.89	2253545.97	Фотограмметрический метод	$Mt = \sqrt{(m_0^2 + m_1^2)}$	Временный межевой знак
н34У	-	-	430539.88	2253564.73	Фотограмметрический метод	$Mt = \sqrt{(m_0^2 + m_1^2)}$	Временный межевой знак
н38У	-	-	430516.16	2253554.58	Фотограмметрический метод	$Mt = \sqrt{(m_0^2 + m_1^2)}$	Временный межевой знак
н39У	-	-	430531.70	2253532.22	Фотограмметрический метод	$Mt = \sqrt{(m_0^2 + m_1^2)}$	Временный межевой знак
н36У	-	-	430532.86	2253528.93	Фотограмметрический метод	$Mt = \sqrt{(m_0^2 + m_1^2)}$	Временный межевой знак

2. Сведения о частях границ уточняемого земельного участка с кадастровым номером 47:16:0102001:69 :

Обозначение части границ		Горизонтальное проложение (S), м	Описание прохождения части границ	Сведения о согласовании местоположения границ (согласовано/спорное)
от т.	до т.			
1	2	3	4	5
н36У	н37У	1.11	-	Согласовано
н37У	н33У	25.92	-	Согласовано
н33У	н35У	7.85	-	Согласовано
н35У	н34У	22.83	-	Согласовано
н34У	н38У	25.80	-	Согласовано
н38У	н39У	27.23	-	Согласовано
н39У	н36У	3.49	-	Согласовано

3. Сведения о характеристиках уточняемого земельного участка с кадастровым номером 47:16:0102001:69 :

№ п/п	Наименование характеристики земельного участка	Значение характеристики
1	2	3
1.	Сведения об адресе земельного участка	-
1.1.	Сведения об ином месте нахождения земельного участка, не являющегося объектом адресации, в структурированном виде	Российская Федерация, Ленинградская область, район Кировский, территория снт Строитель (Беляевский мох)

3. Сведения о характеристиках уточняемого земельного участка с кадастровым номером 47:16:0102001:69 :

№ п/п	Наименование характеристики земельного участка	Значение характеристики
1	2	3
1.2.	Дополнительные сведения о месте нахождения земельного участка	Ленинградская область, г. Кировск, массив "Беляевский Мох", СНТ "Строитель", 1 очередь, 1 линия, уч.46
2.	Площадь земельного участка ± величина погрешности определения (вычисления) площади (Р ± ΔР), м2	790 ± 10
3.	Формула, примененная для вычисления предельной погрешности определения площади земельного участка, с подставленными значениями и итоговые (вычисленные) значения (ΔР), м2	ΔР=3.5*Mt*
4.	Площадь земельного участка согласно сведениям Единого государственного реестра недвижимости (Ркад), м2	790
5.	Оценка расхождения Р и Ркад (Р - Ркад), м2	-
6.	Предельные минимальный и максимальный размеры земельного участка (Рмин и Рмакс), м2	500 1200
7.	Вид (виды) разрешенного использования	-
7.1.	Дополнительные сведения об использовании земельного участка	-
8.	Кадастровый или иной государственный учетный номер (инвентарный) здания, сооружения, объекта незавершенного строительства, расположенного на земельном участке	47:16:0102001:215
9.	Сведения о земельных участках (землях общего пользования, территории общего пользования), посредством которых обеспечивается доступ	Земли общего пользования
10.	Иные сведения	-

4. Пояснения к сведениям об уточняемом земельном участке с кадастровым номером 47:16:0102001:69 :

1.	-

Сведения об уточняемых земельных участках

1. Сведения о характерных точках границы уточняемого земельного участка с кадастровым номером 47:16:0102001:72 :

Система координат МСК-47, зона 2 **Зона № 2**

Обозначение характерных точек границ	Координаты, м				Метод определения координат	Формулы, примененные для расчета средней квадратической погрешности определения координат характерных точек границ (Mt), с подставленными в такие формулы значениями и итоговые (вычисленные) значения Mt, м	Описание закрепления точки
	содержатся в Едином государственном реестре недвижимости		определены в результате выполнения комплексных кадастровых работ				
	X	Y	X	Y			
1	2	3	4	5	6	7	8
н40У	-	-	430509.61	2253518.34	Фотограмметрический метод	$Mt = \sqrt{(m_0^2 + m_1^2)}$	Временный межевой знак
н41У	-	-	430510.70	2253516.77	Фотограмметрический метод	$Mt = \sqrt{(m_0^2 + m_1^2)}$	Временный межевой знак
н42У	-	-	430525.60	2253524.58	Фотограмметрический метод	$Mt = \sqrt{(m_0^2 + m_1^2)}$	Временный межевой знак
н36У	-	-	430532.86	2253528.93	Фотограмметрический метод	$Mt = \sqrt{(m_0^2 + m_1^2)}$	Временный межевой знак
н39У	-	-	430531.70	2253532.22	Фотограмметрический метод	$Mt = \sqrt{(m_0^2 + m_1^2)}$	Временный межевой знак
н38У	-	-	430516.16	2253554.58	Фотограмметрический метод	$Mt = \sqrt{(m_0^2 + m_1^2)}$	Временный межевой знак
н43У	-	-	430492.45	2253543.11	Фотограмметрический метод	$Mt = \sqrt{(m_0^2 + m_1^2)}$	Временный межевой знак
н40У	-	-	430509.61	2253518.34	Фотограмметрический метод	$Mt = \sqrt{(m_0^2 + m_1^2)}$	Временный межевой знак

2. Сведения о частях границ уточняемого земельного участка с кадастровым номером 47:16:0102001:72 :

Обозначение части границ		Горизонтальное проложение (S), м	Описание прохождения части границ	Сведения о согласовании местоположения границ (согласовано/спорное)
от т.	до т.			
1	2	3	4	5
н40У	н41У	1.91	-	Согласовано
н41У	н42У	16.82	-	Согласовано
н42У	н36У	8.46	-	Согласовано
н36У	н39У	3.49	-	Согласовано
н39У	н38У	27.23	-	Согласовано
н38У	н43У	26.34	-	Согласовано
н43У	н40У	30.13	-	Согласовано

3. Сведения о характеристиках уточняемого земельного участка с кадастровым номером 47:16:0102001:72 :

№ п/п	Наименование характеристики земельного участка	Значение характеристики
1	2	3
1.	Сведения об адресе земельного участка	-
1.1.	Сведения об ином месте нахождения земельного участка, не являющегося объектом адресации, в структурированном виде	Российская Федерация, Ленинградская область, район Кировский, территория снт Строитель (Беляевский мох)

3. Сведения о характеристиках уточняемого земельного участка с кадастровым номером 47:16:0102001:72 :

№ п/п	Наименование характеристики земельного участка	Значение характеристики
1	2	3
1.2.	Дополнительные сведения о месте нахождения земельного участка	Ленинградская область, г. Кировск, массив Беляевский Мох, СНТ Строитель, линия 1 очередь, 1, уч.44
2.	Площадь земельного участка ± величина погрешности определения (вычисления) площади (Р ± ΔР), м2	819 ± 10
3.	Формула, примененная для вычисления предельной погрешности определения площади земельного участка, с подставленными значениями и итоговые (вычисленные) значения (ΔР), м2	ΔР=3.5*Mt*
4.	Площадь земельного участка согласно сведениям Единого государственного реестра недвижимости (Ркад), м2	819
5.	Оценка расхождения Р и Ркад (Р - Ркад), м2	-
6.	Предельные минимальный и максимальный размеры земельного участка (Рмин и Рмакс), м2	500 1200
7.	Вид (виды) разрешенного использования	-
7.1.	Дополнительные сведения об использовании земельного участка	-
8.	Кадастровый или иной государственный учетный номер (инвентарный) здания, сооружения, объекта незавершенного строительства, расположенного на земельном участке	47:16:0353001:75
9.	Сведения о земельных участках (землях общего пользования, территории общего пользования), посредством которых обеспечивается доступ	Земли общего пользования
10.	Иные сведения	-

4. Пояснения к сведениям об уточняемом земельном участке с кадастровым номером 47:16:0102001:72 :

1.	-

Сведения об уточняемых земельных участках

1. Сведения о характерных точках границы уточняемого земельного участка с кадастровым номером 47:16:0102001:76 :

Система координат МСК-47, зона 2 **Зона № 2**

Обозначение характерных точек границ	Координаты, м				Метод определения координат	Формулы, примененные для расчета средней квадратической погрешности определения координат характерных точек границ (Mt), с подставленными в такие формулы значениями и итоговые (вычисленные) значения Mt, м	Описание закрепления точки
	содержатся в Едином государственном реестре недвижимости		определены в результате выполнения комплексных кадастровых работ				
	X	Y	X	Y			
1	2	3	4	5	6	7	8
н44У	-	-	430466.22	2253495.24	Фотограмметрический метод	$Mt = \sqrt{(m_0^2 + m_1^2)}$	Временный межевой знак
н45У	-	-	430488.67	2253507.92	Фотограмметрический метод	$Mt = \sqrt{(m_0^2 + m_1^2)}$	Временный межевой знак
н46У	-	-	430470.26	2253531.69	Фотограмметрический метод	$Mt = \sqrt{(m_0^2 + m_1^2)}$	Временный межевой знак
н47У	-	-	430448.19	2253519.48	Фотограмметрический метод	$Mt = \sqrt{(m_0^2 + m_1^2)}$	Временный межевой знак
н44У	-	-	430466.22	2253495.24	Фотограмметрический метод	$Mt = \sqrt{(m_0^2 + m_1^2)}$	Временный межевой знак

2. Сведения о частях границ уточняемого земельного участка с кадастровым номером 47:16:0102001:76 :

Обозначение части границ		Горизонтальное проложение (S), м	Описание прохождения части границ	Сведения о согласовании местоположения границ (согласовано/спорное)
от т.	до т.			
1	2	3	4	5
н44У	н45У	25.78	-	Согласовано
н45У	н46У	30.07	-	Согласовано
н46У	н47У	25.22	-	Согласовано
н47У	н44У	30.21	-	Согласовано

3. Сведения о характеристиках уточняемого земельного участка с кадастровым номером 47:16:0102001:76 :

№ п/п	Наименование характеристики земельного участка	Значение характеристики
1	2	3
1.	Сведения об адресе земельного участка	-
1.1.	Сведения об ином месте нахождения земельного участка, не являющегося объектом адресации, в структурированном виде	Российская Федерация, Ленинградская область, район Кировский, территория снт Строитель (Беляевский мох)
1.2.	Дополнительные сведения о месте нахождения земельного участка	Ленинградская область, г. Кировск, массив Беляевский Мох, СНТ Строитель, линия 1 очередь, 1, уч.40
2.	Площадь земельного участка ± величина погрешности определения (вычисления) площади (Р ± ΔР), м2	761 ± 241
3.	Формула, примененная для вычисления предельной погрешности определения площади земельного участка, с подставленными значениями и итоговые (вычисленные) значения (ΔР), м2	ΔР=3.5*Mt*

3. Сведения о характеристиках уточняемого земельного участка с кадастровым номером 47:16:0102001:76 :

№ п/п	Наименование характеристики земельного участка	Значение характеристики
1	2	3
4.	Площадь земельного участка согласно сведениям Единого государственного реестра недвижимости (Ркад), м2	753
5.	Оценка расхождения Р и Ркад (Р - Ркад), м2	8
6.	Предельные минимальный и максимальный размеры земельного участка (Рмин и Рмакс), м2	500 1200
7.	Вид (виды) разрешенного использования	-
7.1.	Дополнительные сведения об использовании земельного участка	-
8.	Кадастровый или иной государственный учетный номер (инвентарный) здания, сооружения, объекта незавершенного строительства, расположенного на земельном участке	-
9.	Сведения о земельных участках (землях общего пользования, территории общего пользования), посредством которых обеспечивается доступ	Земли общего пользования
10.	Иные сведения	-

4. Пояснения к сведениям об уточняемом земельном участке с кадастровым номером 47:16:0102001:76 :

1.	-

Сведения об уточняемых земельных участках

1. Сведения о характерных точках границы уточняемого земельного участка с кадастровым номером 47:16:0102001:78 :

Система координат МСК-47, зона 2 **Зона № 2**

Обозначение характерных точек границ	Координаты, м				Метод определения координат	Формулы, примененные для расчета средней квадратической погрешности определения координат характерных точек границ (Mt), с подставленными в такие формулы значениями и итоговые (вычисленные) значения Mt, м	Описание закрепления точки
	содержатся в Едином государственном реестре недвижимости		определены в результате выполнения комплексных кадастровых работ				
	X	Y	X	Y			
1	2	3	4	5	6	7	8
н48У	-	-	430445.28	2253483.53	Фотограмметрический метод	$Mt = \sqrt{(m_0^2 + m_1^2)}$	Временный межевой знак
н44У	-	-	430466.22	2253495.24	Фотограмметрический метод	$Mt = \sqrt{(m_0^2 + m_1^2)}$	Временный межевой знак
н47У	-	-	430448.19	2253519.48	Фотограмметрический метод	$Mt = \sqrt{(m_0^2 + m_1^2)}$	Временный межевой знак
н49У	-	-	430426.61	2253508.91	Фотограмметрический метод	$Mt = \sqrt{(m_0^2 + m_1^2)}$	Временный межевой знак
н48У	-	-	430445.28	2253483.53	Фотограмметрический метод	$Mt = \sqrt{(m_0^2 + m_1^2)}$	Временный межевой знак

2. Сведения о частях границ уточняемого земельного участка с кадастровым номером 47:16:0102001:78 :

Обозначение части границ		Горизонтальное проложение (S), м	Описание прохождения части границ	Сведения о согласовании местоположения границ (согласовано/спорное)
от т.	до т.			
1	2	3	4	5
н48У	н44У	23.99	-	Согласовано
н44У	н47У	30.21	-	Согласовано
н47У	н49У	24.03	-	Согласовано
н49У	н48У	31.51	-	Согласовано

3. Сведения о характеристиках уточняемого земельного участка с кадастровым номером 47:16:0102001:78 :

№ п/п	Наименование характеристики земельного участка	Значение характеристики
1	2	3
1.	Сведения об адресе земельного участка	-
1.1.	Сведения об ином месте нахождения земельного участка, не являющегося объектом адресации, в структурированном виде	Российская Федерация, Ленинградская область, район Кировский, территория снт Строитель (Беляевский мох)
1.2.	Дополнительные сведения о месте нахождения земельного участка	Ленинградская область, г. Кировск, массив Беляевский Мох, СНТ Строитель, линия 1 очередь, 1, уч.38
2.	Площадь земельного участка ± величина погрешности определения (вычисления) площади (Р ± ΔР), м2	732 ± 9
3.	Формула, примененная для вычисления предельной погрешности определения площади земельного участка, с подставленными значениями и итоговые (вычисленные) значения (ΔР), м2	ΔР=3.5*Mt*

3. Сведения о характеристиках уточняемого земельного участка с кадастровым номером 47:16:0102001:78 :

№ п/п	Наименование характеристики земельного участка	Значение характеристики
1	2	3
4.	Площадь земельного участка согласно сведениям Единого государственного реестра недвижимости (Ркад), м2	709
5.	Оценка расхождения Р и Ркад (Р - Ркад), м2	23
6.	Предельные минимальный и максимальный размеры земельного участка (Рмин и Рмакс), м2	500 1200
7.	Вид (виды) разрешенного использования	-
7.1.	Дополнительные сведения об использовании земельного участка	-
8.	Кадастровый или иной государственный учетный номер (инвентарный) здания, сооружения, объекта незавершенного строительства, расположенного на земельном участке	47:16:0353001:104
9.	Сведения о земельных участках (землях общего пользования, территории общего пользования), посредством которых обеспечивается доступ	Земли общего пользования
10.	Иные сведения	-

4. Пояснения к сведениям об уточняемом земельном участке с кадастровым номером 47:16:0102001:78 :

1.	-

Сведения об уточняемых земельных участках

1. Сведения о характерных точках границы уточняемого земельного участка с кадастровым номером 47:16:0102001:101 :

Система координат МСК-47, зона 2 **Зона № 2**

Обозначение характерных точек границ	Координаты, м				Метод определения координат	Формулы, примененные для расчета средней квадратической погрешности определения координат характерных точек границ (Mt), с подставленными в такие формулы значениями и итоговые (вычисленные) значения Mt, м	Описание закрепления точки
	содержатся в Едином государственном реестре недвижимости		определены в результате выполнения комплексных кадастровых работ				
	X	Y	X	Y			
1	2	3	4	5	6	7	8
н50У	-	-	430401.30	2253446.90	Фотограмметрический метод	$Mt = \sqrt{(m_0^2 + m_1^2)}$	Временный межевой знак
н51У	-	-	430415.94	2253465.21	Фотограмметрический метод	$Mt = \sqrt{(m_0^2 + m_1^2)}$	Временный межевой знак
н52У	-	-	430417.02	2253469.68	Фотограмметрический метод	$Mt = \sqrt{(m_0^2 + m_1^2)}$	Временный межевой знак
н53У	-	-	430400.29	2253490.81	Фотограмметрический метод	$Mt = \sqrt{(m_0^2 + m_1^2)}$	Временный межевой знак
51	-	-	430383.15	2253471.32	Фотограмметрический метод	$Mt = \sqrt{(m_0^2 + m_1^2)}$	Временный межевой знак
50	-	-	430383.18	2253471.12	Фотограмметрический метод	$Mt = \sqrt{(m_0^2 + m_1^2)}$	Временный межевой знак
н54У	-	-	430396.79	2253451.99	Фотограмметрический метод	$Mt = \sqrt{(m_0^2 + m_1^2)}$	Временный межевой знак
н50У	-	-	430401.30	2253446.90	Фотограмметрический метод	$Mt = \sqrt{(m_0^2 + m_1^2)}$	Временный межевой знак

2. Сведения о частях границ уточняемого земельного участка с кадастровым номером 47:16:0102001:101 :

Обозначение части границ		Горизонтальное проложение (S), м	Описание прохождения части границ	Сведения о согласовании местоположения границ (согласовано/спорное)
от т.	до т.			
1	2	3	4	5
н50У	н51У	23.44	-	Согласовано
н51У	н52У	4.60	-	Согласовано
н52У	н53У	26.95	-	Согласовано
н53У	51	25.95	-	Согласовано
51	50	0.20	-	Согласовано
50	н54У	23.48	-	Согласовано
н54У	н50У	6.80	-	Согласовано

3. Сведения о характеристиках уточняемого земельного участка с кадастровым номером 47:16:0102001:101 :

№ п/п	Наименование характеристики земельного участка	Значение характеристики
1	2	3
1.	Сведения об адресе земельного участка	-
1.1.	Сведения об ином месте нахождения земельного участка, не являющегося объектом адресации, в структурированном виде	Российская Федерация, Ленинградская область, район Кировский, территория снт Строитель (Беляевский мох)

3. Сведения о характеристиках уточняемого земельного участка с кадастровым номером 47:16:0102001:101 :

№ п/п	Наименование характеристики земельного участка	Значение характеристики
1	2	3
1.2.	Дополнительные сведения о месте нахождения земельного участка	Ленинградская область, г. Кировск, массив Беляевский Мох, СНТ Строитель, линия 1 очередь, 1, уч.34
2.	Площадь земельного участка ± величина погрешности определения (вычисления) площади (Р ± ΔР), м2	776 ± 10
3.	Формула, примененная для вычисления предельной погрешности определения площади земельного участка, с подставленными значениями и итоговые (вычисленные) значения (ΔР), м2	ΔР=3.5*Mt*
4.	Площадь земельного участка согласно сведениям Единого государственного реестра недвижимости (Ркад), м2	759
5.	Оценка расхождения Р и Ркад (Р - Ркад), м2	17
6.	Предельные минимальный и максимальный размеры земельного участка (Рмин и Рмакс), м2	500 1200
7.	Вид (виды) разрешенного использования	-
7.1.	Дополнительные сведения об использовании земельного участка	-
8.	Кадастровый или иной государственный учетный номер (инвентарный) здания, сооружения, объекта незавершенного строительства, расположенного на земельном участке	47:16:0000000:42741
9.	Сведения о земельных участках (землях общего пользования, территории общего пользования), посредством которых обеспечивается доступ	Земли общего пользования
10.	Иные сведения	-

4. Пояснения к сведениям об уточняемом земельном участке с кадастровым номером 47:16:0102001:101 :

1.	-

Сведения об уточняемых земельных участках

1. Сведения о характерных точках границы уточняемого земельного участка с кадастровым номером 47:16:0102001:120 :

Система координат МСК-47, зона 2 **Зона № 2**

Обозначение характерных точек границ	Координаты, м				Метод определения координат	Формулы, примененные для расчета средней квадратической погрешности определения координат характерных точек границ (Mt), с подставленными в такие формулы значениями и итоговые (вычисленные) значения Mt, м	Описание закрепления точки
	содержатся в Едином государственном реестре недвижимости		определены в результате выполнения комплексных кадастровых работ				
	X	Y	X	Y			
1	2	3	4	5	6	7	8
н55У	-	-	430291.66	2253310.91	Фотограмметрический метод	$Mt = \sqrt{(m_0^2 + m_1^2)}$	Временный межевой знак
н56У	-	-	430308.08	2253330.13	Фотограмметрический метод	$Mt = \sqrt{(m_0^2 + m_1^2)}$	Временный межевой знак
н57У	-	-	430288.45	2253355.80	Фотограмметрический метод	$Mt = \sqrt{(m_0^2 + m_1^2)}$	Временный межевой знак
н58У	-	-	430271.95	2253336.50	Фотограмметрический метод	$Mt = \sqrt{(m_0^2 + m_1^2)}$	Временный межевой знак
н55У	-	-	430291.66	2253310.91	Фотограмметрический метод	$Mt = \sqrt{(m_0^2 + m_1^2)}$	Временный межевой знак

2. Сведения о частях границ уточняемого земельного участка с кадастровым номером 47:16:0102001:120 :

Обозначение части границ		Горизонтальное проложение (S), м	Описание прохождения части границ	Сведения о согласовании местоположения границ (согласовано/спорное)
от т.	до т.			
1	2	3	4	5
н55У	н56У	25.28	-	Согласовано
н56У	н57У	32.32	-	Согласовано
н57У	н58У	25.39	-	Согласовано
н58У	н55У	32.30	-	Согласовано

3. Сведения о характеристиках уточняемого земельного участка с кадастровым номером 47:16:0102001:120 :

№ п/п	Наименование характеристики земельного участка	Значение характеристики
1	2	3
1.	Сведения об адресе земельного участка	-
1.1.	Сведения об ином месте нахождения земельного участка, не являющегося объектом адресации, в структурированном виде	Российская Федерация, Ленинградская область, район Кировский, территория снт Строитель (Беляевский мох)
1.2.	Дополнительные сведения о месте нахождения земельного участка	Ленинградская область, г. Кировск, массив "Беляевский Мох", СНТ "Строитель", линия 1, уч.20
2.	Площадь земельного участка ± величина погрешности определения (вычисления) площади (Р ± ΔР), м2	801 ± 10
3.	Формула, примененная для вычисления предельной погрешности определения площади земельного участка, с подставленными значениями и итоговые (вычисленные) значения (ΔР), м2	ΔР=3.5*Mt*

3. Сведения о характеристиках уточняемого земельного участка с кадастровым номером 47:16:0102001:120 :

№ п/п	Наименование характеристики земельного участка	Значение характеристики
1	2	3
4.	Площадь земельного участка согласно сведениям Единого государственного реестра недвижимости (Ркад), м2	799
5.	Оценка расхождения Р и Ркад (Р - Ркад), м2	2
6.	Предельные минимальный и максимальный размеры земельного участка (Рмин и Рмакс), м2	500 1200
7.	Вид (виды) разрешенного использования	-
7.1.	Дополнительные сведения об использовании земельного участка	-
8.	Кадастровый или иной государственный учетный номер (инвентарный) здания, сооружения, объекта незавершенного строительства, расположенного на земельном участке	-
9.	Сведения о земельных участках (землях общего пользования, территории общего пользования), посредством которых обеспечивается доступ	Земли общего пользования
10.	Иные сведения	-

4. Пояснения к сведениям об уточняемом земельном участке с кадастровым номером 47:16:0102001:120 :

1.	-

Сведения об уточняемых земельных участках

1. Сведения о характерных точках границы уточняемого земельного участка с кадастровым номером 47:16:0102001:1 :

Система координат МСК-47, зона 2 **Зона № 2**

Обозначение характерных точек границ	Координаты, м				Метод определения координат	Формулы, примененные для расчета средней квадратической погрешности определения координат характерных точек границ (Mt), с подставленными в такие формулы значениями и итоговые (вычисленные) значения Mt, м	Описание закрепления точки
	содержатся в Едином государственном реестре недвижимости		определены в результате выполнения комплексных кадастровых работ				
	X	Y	X	Y			
1	2	3	4	5	6	7	8
н59У	-	-	430268.63	2253379.85	Фотограмметрический метод	$Mt = \sqrt{(m_0^2 + m_1^2)}$	Временный межевой знак
н60У	-	-	430275.82	2253371.67	Фотограмметрический метод	$Mt = \sqrt{(m_0^2 + m_1^2)}$	Временный межевой знак
н57У	-	-	430288.45	2253355.80	Фотограмметрический метод	$Mt = \sqrt{(m_0^2 + m_1^2)}$	Временный межевой знак
н61У	-	-	430304.59	2253374.22	Фотограмметрический метод	$Mt = \sqrt{(m_0^2 + m_1^2)}$	Временный межевой знак
5	-	-	430284.08	2253400.70	Фотограмметрический метод	$Mt = \sqrt{(m_0^2 + m_1^2)}$	Временный межевой знак
н59У	-	-	430268.63	2253379.85	Фотограмметрический метод	$Mt = \sqrt{(m_0^2 + m_1^2)}$	Временный межевой знак

2. Сведения о частях границ уточняемого земельного участка с кадастровым номером 47:16:0102001:1 :

Обозначение части границ		Горизонтальное проложение (S), м	Описание прохождения части границ	Сведения о согласовании местоположения границ (согласовано/спорное)
от т.	до т.			
1	2	3	4	5
н59У	н60У	10.89	-	Согласовано
н60У	н57У	20.28	-	Согласовано
н57У	н61У	24.49	-	Согласовано
н61У	5	33.49	-	Согласовано
5	н59У	25.95	-	Согласовано

3. Сведения о характеристиках уточняемого земельного участка с кадастровым номером 47:16:0102001:1 :

№ п/п	Наименование характеристики земельного участка	Значение характеристики
1	2	3
1.	Сведения об адресе земельного участка	-
1.1.	Сведения об ином месте нахождения земельного участка, не являющегося объектом адресации, в структурированном виде	Российская Федерация, Ленинградская область, район Кировский, территория снт Строитель (Беляевский мох)
1.2.	Дополнительные сведения о месте нахождения земельного участка	Ленинградская область, г. Кировск, массив "Беляевский мох", садоводство "Строитель", линия 2, 1 очередь, уч. 71
2.	Площадь земельного участка ± величина погрешности определения (вычисления) площади (P ± ΔP), м2	790 ± 10

3. Сведения о характеристиках уточняемого земельного участка с кадастровым номером 47:16:0102001:1 :

№ п/п	Наименование характеристики земельного участка	Значение характеристики
1	2	3
3.	Формула, примененная для вычисления предельной погрешности определения площади земельного участка, с подставленными значениями и итоговые (вычисленные) значения (ΔР), м2	ΔР=3.5*Mt*
4.	Площадь земельного участка согласно сведениям Единого государственного реестра недвижимости (Ркад), м2	776
5.	Оценка расхождения Р и Ркад (Р - Ркад), м2	14
6.	Предельные минимальный и максимальный размеры земельного участка (Рмин и Рмакс), м2	500 1200
7.	Вид (виды) разрешенного использования	-
7.1.	Дополнительные сведения об использовании земельного участка	-
8.	Кадастровый или иной государственный учетный номер (инвентарный) здания, сооружения, объекта незавершенного строительства, расположенного на земельном участке	47:16:0000000:28865
9.	Сведения о земельных участках (землях общего пользования, территории общего пользования), посредством которых обеспечивается доступ	Земли общего пользования
10.	Иные сведения	-

4. Пояснения к сведениям об уточняемом земельном участке с кадастровым номером 47:16:0102001:1 :

1.	-

Сведения об уточняемых земельных участках

1. Сведения о характерных точках границы уточняемого земельного участка с кадастровым номером 47:16:0102001:88 :

Система координат МСК 47 зона 2 **Зона № 2**

Обозначение характерных точек границ	Координаты, м				Метод определения координат	Формулы, примененные для расчета средней квадратической погрешности определения координат характерных точек границ (Mt), с подставленными в такие формулы значениями и итоговые (вычисленные) значения Mt, м	Описание закрепления точки
	содержатся в Едином государственном реестре недвижимости		определены в результате выполнения комплексных кадастровых работ				
	X	Y	X	Y			
1	2	3	4	5	6	7	8
11	430353.53	2253388.88	430320.26	2253393.97	Фотограмметрический метод	$Mt = \sqrt{(m_0^2 + m_1^2)}$	Временный межевой знак
12	430335.63	2253412.69	430338.74	2253370.18	Фотограмметрический метод	$Mt = \sqrt{(m_0^2 + m_1^2)}$	Временный межевой знак
13	430320.26	2253393.97	430353.53	2253388.88	Фотограмметрический метод	$Mt = \sqrt{(m_0^2 + m_1^2)}$	Временный межевой знак
14	430338.76	2253370.17	430352.80	2253389.84	Фотограмметрический метод	$Mt = \sqrt{(m_0^2 + m_1^2)}$	Временный межевой знак
12	-	-	430335.63	2253412.69	Фотограмметрический метод	$Mt = \sqrt{(m_0^2 + m_1^2)}$	Временный межевой знак
20	-	-	430335.44	2253412.88	Фотограмметрический метод	$Mt = \sqrt{(m_0^2 + m_1^2)}$	Временный межевой знак
4	-	-	430320.48	2253394.23	Фотограмметрический метод	$Mt = \sqrt{(m_0^2 + m_1^2)}$	Временный межевой знак
11	430353.53	2253388.88	430320.26	2253393.97	Фотограмметрический метод	$Mt = \sqrt{(m_0^2 + m_1^2)}$	Временный межевой знак

2. Сведения о частях границ уточняемого земельного участка с кадастровым номером 47:16:0102001:88 :

Обозначение части границ		Горизонтальное проложение (S), м	Описание прохождения части границ	Сведения о согласовании местоположения границ (согласовано/спорное)
от т.	до т.			
1	2	3	4	5
11	12	30.12	-	Согласовано
12	13	23.84	-	Согласовано
13	14	1.21	-	Согласовано
14	12	28.58	-	Согласовано
12	20	0.27	-	Согласовано
20	4	23.91	-	Согласовано
4	11	0.34	-	Согласовано

3. Сведения о характеристиках уточняемого земельного участка с кадастровым номером 47:16:0102001:88 :

№ п/п	Наименование характеристики земельного участка	Значение характеристики
1	2	3
1.	Сведения об адресе земельного участка	-
1.1.	Сведения об ином месте нахождения земельного участка, не являющегося объектом адресации, в структурированном виде	Российская Федерация, Ленинградская область, район Кировский, территория снт Строитель (Беляевский мох)

3. Сведения о характеристиках уточняемого земельного участка с кадастровым номером 47:16:0102001:88 :

№ п/п	Наименование характеристики земельного участка	Значение характеристики
1	2	3
1.2.	Дополнительные сведения о месте нахождения земельного участка	Ленинградская область, г. Кировск, массив Беляевский Мох, СНТ Строитель, линия 1 очередь, 1, уч.26
2.	Площадь земельного участка ± величина погрешности определения (вычисления) площади (Р ± ΔР), м2	702 ± 9
3.	Формула, примененная для вычисления предельной погрешности определения площади земельного участка, с подставленными значениями и итоговые (вычисленные) значения (ΔР), м2	ΔР=3.5*Mt*
4.	Площадь земельного участка согласно сведениям Единого государственного реестра недвижимости (Ркад), м2	699
5.	Оценка расхождения Р и Ркад (Р - Ркад), м2	3
6.	Предельные минимальный и максимальный размеры земельного участка (Рмин и Рмакс), м2	500 1200
7.	Вид (виды) разрешенного использования	-
7.1.	Дополнительные сведения об использовании земельного участка	-
8.	Кадастровый или иной государственный учетный номер (инвентарный) здания, сооружения, объекта незавершенного строительства, расположенного на земельном участке	47:16:0353001:50
9.	Сведения о земельных участках (землях общего пользования, территории общего пользования), посредством которых обеспечивается доступ	Земли общего пользования
10.	Иные сведения	-

4. Пояснения к сведениям об уточняемом земельном участке с кадастровым номером 47:16:0102001:88 :

1.	-

Сведения об уточняемых земельных участках

1. Сведения о характерных точках границы уточняемого земельного участка с кадастровым номером 47:16:0102001:37 :

Система координат МСК-47, зона 2 **Зона № 2**

Обозначение характерных точек границ	Координаты, м				Метод определения координат	Формулы, примененные для расчета средней квадратической погрешности определения координат характерных точек границ (Mt), с подставленными в такие формулы значениями и итоговые (вычисленные) значения Mt, м	Описание закрепления точки
	содержатся в Едином государственном реестре недвижимости		определены в результате выполнения комплексных кадастровых работ				
	X	Y	X	Y			
1	2	3	4	5	6	7	8
47	-	-	430332.58	2253455.85	Фотограмметрический метод	$Mt = \sqrt{(m_0^2 + m_1^2)}$	Временный межевой знак
46	-	-	430335.72	2253452.84	Фотограмметрический метод	$Mt = \sqrt{(m_0^2 + m_1^2)}$	Временный межевой знак
45	-	-	430340.34	2253447.06	Фотограмметрический метод	$Mt = \sqrt{(m_0^2 + m_1^2)}$	Временный межевой знак
26	-	-	430351.74	2253433.69	Фотограмметрический метод	$Mt = \sqrt{(m_0^2 + m_1^2)}$	Временный межевой знак
25	-	-	430359.97	2253443.66	Фотограмметрический метод	$Mt = \sqrt{(m_0^2 + m_1^2)}$	Временный межевой знак
24	-	-	430367.27	2253451.42	Фотограмметрический метод	$Mt = \sqrt{(m_0^2 + m_1^2)}$	Временный межевой знак
60	-	-	430363.50	2253455.58	Фотограмметрический метод	$Mt = \sqrt{(m_0^2 + m_1^2)}$	Временный межевой знак
59	-	-	430361.17	2253458.74	Фотограмметрический метод	$Mt = \sqrt{(m_0^2 + m_1^2)}$	Временный межевой знак
58	-	-	430351.48	2253470.19	Фотограмметрический метод	$Mt = \sqrt{(m_0^2 + m_1^2)}$	Временный межевой знак
57	-	-	430349.62	2253471.71	Фотограмметрический метод	$Mt = \sqrt{(m_0^2 + m_1^2)}$	Временный межевой знак
56	-	-	430346.45	2253473.92	Фотограмметрический метод	$Mt = \sqrt{(m_0^2 + m_1^2)}$	Временный межевой знак
47	-	-	430332.58	2253455.85	Фотограмметрический метод	$Mt = \sqrt{(m_0^2 + m_1^2)}$	Временный межевой знак

2. Сведения о частях границ уточняемого земельного участка с кадастровым номером 47:16:0102001:37 :

Обозначение части границ		Горизонтальное проложение (S), м	Описание прохождения части границ	Сведения о согласовании местоположения границ (согласовано/спорное)
от т.	до т.			
1	2	3	4	5
47	46	4.35	-	Согласовано
46	45	7.40	-	Согласовано
45	26	17.57	-	Согласовано
26	25	12.93	-	Согласовано
25	24	10.65	-	Согласовано
24	60	5.61	-	Согласовано
60	59	3.93	-	Согласовано
59	58	15.00	-	Согласовано
58	57	2.40	-	Согласовано
57	56	3.86	-	Согласовано

2. Сведения о частях границ уточняемого земельного участка с кадастровым номером 47:16:0102001:37 :

Обозначение части границ		Горизонтальное проложение (S), м	Описание прохождения части границ	Сведения о согласовании местоположения границ (согласовано/спорное)
от т.	до т.			
1	2	3	4	5
56	47	22.78	-	Согласовано

3. Сведения о характеристиках уточняемого земельного участка с кадастровым номером 47:16:0102001:37 :

№ п/п	Наименование характеристики земельного участка	Значение характеристики
1	2	3
1.	Сведения об адресе земельного участка	-
1.1.	Сведения об ином месте нахождения земельного участка, не являющегося объектом адресации, в структурированном виде	Российская Федерация, Ленинградская область, район Кировский, территория снт Строитель (Беляевский мох)
1.2.	Дополнительные сведения о месте нахождения земельного участка	Ленинградская область, г. Кировск, массив Беляевский Мох, СНТ Строитель, 1 очередь, 2 линия, уч.79
2.	Площадь земельного участка ± величина погрешности определения (вычисления) площади (Р ± ΔР), м2	695 ± 9
3.	Формула, примененная для вычисления предельной погрешности определения площади земельного участка, с подставленными значениями и итоговые (вычисленные) значения (ΔР), м2	ΔР=3.5*Mt*
4.	Площадь земельного участка согласно сведениям Единого государственного реестра недвижимости (Ркад), м2	735
5.	Оценка расхождения Р и Ркад (Р - Ркад), м2	40
6.	Предельные минимальный и максимальный размеры земельного участка (Рмин и Рмакс), м2	500 1200
7.	Вид (виды) разрешенного использования	-
7.1.	Дополнительные сведения об использовании земельного участка	-
8.	Кадастровый или иной государственный учетный номер (инвентарный) здания, сооружения, объекта незавершенного строительства, расположенного на земельном участке	47:16:0353001:120
9.	Сведения о земельных участках (землях общего пользования, территории общего пользования), посредством которых обеспечивается доступ	Земли общего пользования
10.	Иные сведения	-

4. Пояснения к сведениям об уточняемом земельном участке с кадастровым номером 47:16:0102001:37 :

1.	-

Сведения об уточняемых земельных участках

1. Сведения о характерных точках границы уточняемого земельного участка с кадастровым номером 47:16:0102001:9 :

Система координат МСК-47, зона 2 **Зона № 2**

Обозначение характерных точек границ	Координаты, м				Метод определения координат	Формулы, примененные для расчета средней квадратической погрешности определения координат характерных точек границ (Mt), с подставленными в такие формулы значениями и итоговые (вычисленные) значения Mt, м	Описание закрепления точки
	содержатся в Едином государственном реестре недвижимости		определены в результате выполнения комплексных кадастровых работ				
	X	Y	X	Y			
1	2	3	4	5	6	7	8
н62У	-	-	430422.48	2253511.99	Фотограмметрический метод	$Mt = \sqrt{(m_0^2 + m_1^2)}$	Временный межевой знак
н63У	-	-	430444.56	2253523.38	Фотограмметрический метод	$Mt = \sqrt{(m_0^2 + m_1^2)}$	Временный межевой знак
н64У	-	-	430423.83	2253558.60	Фотограмметрический метод	$Mt = \sqrt{(m_0^2 + m_1^2)}$	Временный межевой знак
н65У	-	-	430399.54	2253545.97	Фотограмметрический метод	$Mt = \sqrt{(m_0^2 + m_1^2)}$	Временный межевой знак
н66У	-	-	430403.12	2253539.39	Фотограмметрический метод	$Mt = \sqrt{(m_0^2 + m_1^2)}$	Временный межевой знак
н62У	-	-	430422.48	2253511.99	Фотограмметрический метод	$Mt = \sqrt{(m_0^2 + m_1^2)}$	Временный межевой знак

2. Сведения о частях границ уточняемого земельного участка с кадастровым номером 47:16:0102001:9 :

Обозначение части границ		Горизонтальное проложение (S), м	Описание прохождения части границ	Сведения о согласовании местоположения границ (согласовано/спорное)
от т.	до т.			
1	2	3	4	5
н62У	н63У	24.84	-	Согласовано
н63У	н64У	40.87	-	Согласовано
н64У	н65У	27.38	-	Согласовано
н65У	н66У	7.49	-	Согласовано
н66У	н62У	33.55	-	Согласовано

3. Сведения о характеристиках уточняемого земельного участка с кадастровым номером 47:16:0102001:9 :

№ п/п	Наименование характеристики земельного участка	Значение характеристики
1	2	3
1.	Сведения об адресе земельного участка	-
1.1.	Сведения об ином месте нахождения земельного участка, не являющегося объектом адресации, в структурированном виде	Российская Федерация, Ленинградская область, район Кировский, территория снт Строитель (Беляевский мох)
1.2.	Дополнительные сведения о месте нахождения земельного участка	Ленинградская область, г. Кировск, массив Беляевский Мох, СНТ Строитель, 1 очередь, 2 линия, уч.85
2.	Площадь земельного участка ± величина погрешности определения (вычисления) площади (P ± ΔP), м2	1079 ± 11

3. Сведения о характеристиках уточняемого земельного участка с кадастровым номером 47:16:0102001:9 :

№ п/п	Наименование характеристики земельного участка	Значение характеристики
1	2	3
3.	Формула, примененная для вычисления предельной погрешности определения площади земельного участка, с подставленными значениями и итоговые (вычисленные) значения (ΔР), м2	ΔР=3.5*Mt*
4.	Площадь земельного участка согласно сведениям Единого государственного реестра недвижимости (Ркад), м2	1049
5.	Оценка расхождения Р и Ркад (Р - Ркад), м2	30
6.	Предельные минимальный и максимальный размеры земельного участка (Рмин и Рмакс), м2	500 1200
7.	Вид (виды) разрешенного использования	-
7.1.	Дополнительные сведения об использовании земельного участка	-
8.	Кадастровый или иной государственный учетный номер (инвентарный) здания, сооружения, объекта незавершенного строительства, расположенного на земельном участке	47:16:0102001:237
9.	Сведения о земельных участках (землях общего пользования, территории общего пользования), посредством которых обеспечивается доступ	Земли общего пользования
10.	Иные сведения	-

4. Пояснения к сведениям об уточняемом земельном участке с кадастровым номером 47:16:0102001:9 :

1.	-

Сведения об уточняемых земельных участках

1. Сведения о характерных точках границы уточняемого земельного участка с кадастровым номером 47:16:0102001:10 :

Система координат МСК-47, зона 2 **Зона № 2**

Обозначение характерных точек границ	Координаты, м				Метод определения координат	Формулы, примененные для расчета средней квадратической погрешности определения координат характерных точек границ (Mt), с подставленными в такие формулы значениями и итоговые (вычисленные) значения Mt, м	Описание закрепления точки
	содержатся в Едином государственном реестре недвижимости		определены в результате выполнения комплексных кадастровых работ				
	X	Y	X	Y			
1	2	3	4	5	6	7	8
н63У	-	-	430444.56	2253523.38	Фотограмметрический метод	$Mt = \sqrt{(m_0^2 + m_1^2)}$	Временный межевой знак
н67У	-	-	430453.36	2253528.40	Фотограмметрический метод	$Mt = \sqrt{(m_0^2 + m_1^2)}$	Временный межевой знак
н68У	-	-	430441.55	2253549.77	Фотограмметрический метод	$Mt = \sqrt{(m_0^2 + m_1^2)}$	Временный межевой знак
н69У	-	-	430430.20	2253569.58	Фотограмметрический метод	$Mt = \sqrt{(m_0^2 + m_1^2)}$	Временный межевой знак
н70У	-	-	430421.08	2253563.81	Фотограмметрический метод	$Mt = \sqrt{(m_0^2 + m_1^2)}$	Временный межевой знак
н64У	-	-	430423.83	2253558.60	Фотограмметрический метод	$Mt = \sqrt{(m_0^2 + m_1^2)}$	Временный межевой знак
н63У	-	-	430444.56	2253523.38	Фотограмметрический метод	$Mt = \sqrt{(m_0^2 + m_1^2)}$	Временный межевой знак

2. Сведения о частях границ уточняемого земельного участка с кадастровым номером 47:16:0102001:10 :

Обозначение части границ		Горизонтальное проложение (S), м	Описание прохождения части границ	Сведения о согласовании местоположения границ (согласовано/спорное)
от т.	до т.			
1	2	3	4	5
н63У	н67У	10.13	-	Согласовано
н67У	н68У	24.42	-	Согласовано
н68У	н69У	22.83	-	Согласовано
н69У	н70У	10.79	-	Согласовано
н70У	н64У	5.89	-	Согласовано
н64У	н63У	40.87	-	Согласовано

3. Сведения о характеристиках уточняемого земельного участка с кадастровым номером 47:16:0102001:10 :

№ п/п	Наименование характеристики земельного участка	Значение характеристики
1	2	3
1.	Сведения об адресе земельного участка	-
1.1.	Сведения об ином месте нахождения земельного участка, не являющегося объектом адресации, в структурированном виде	Российская Федерация, Ленинградская область, район Кировский, территория снт Строитель (Беляевский мох)
1.2.	Дополнительные сведения о месте нахождения земельного участка	Ленинградская область, г. Кировск, массив Беляевский Мох, СНТ Строитель, 1 очередь, 2 линия, уч.86

3. Сведения о характеристиках уточняемого земельного участка с кадастровым номером 47:16:0102001:10 :

№ п/п	Наименование характеристики земельного участка	Значение характеристики
1	2	3
2.	Площадь земельного участка ± величина погрешности определения (вычисления) площади (Р ± ΔР), м2	501 ± 8
3.	Формула, примененная для вычисления предельной погрешности определения площади земельного участка, с подставленными значениями и итоговые (вычисленные) значения (ΔР), м2	ΔР=3.5*Mt*
4.	Площадь земельного участка согласно сведениям Единого государственного реестра недвижимости (Ркад), м2	455
5.	Оценка расхождения Р и Ркад (Р - Ркад), м2	46
6.	Предельные минимальный и максимальный размеры земельного участка (Рмин и Рмакс), м2	500 1200
7.	Вид (виды) разрешенного использования	-
7.1.	Дополнительные сведения об использовании земельного участка	-
8.	Кадастровый или иной государственный учетный номер (инвентарный) здания, сооружения, объекта незавершенного строительства, расположенного на земельном участке	-
9.	Сведения о земельных участках (землях общего пользования, территории общего пользования), посредством которых обеспечивается доступ	Земли общего пользования
10.	Иные сведения	-

4. Пояснения к сведениям об уточняемом земельном участке с кадастровым номером 47:16:0102001:10 :

1.	-

Сведения об уточняемых земельных участках

1. Сведения о характерных точках границы уточняемого земельного участка с кадастровым номером 47:16:0102001:11 :

Система координат МСК-47, зона 2 **Зона № 2**

Обозначение характерных точек границ	Координаты, м				Метод определения координат	Формулы, примененные для расчета средней квадратической погрешности определения координат характерных точек границ (Mt), с подставленными в такие формулы значениями и итоговые (вычисленные) значения Mt, м	Описание закрепления точки
	содержатся в Едином государственном реестре недвижимости		определены в результате выполнения комплексных кадастровых работ				
	X	Y	X	Y			
1	2	3	4	5	6	7	8
н67У	-	-	430453.36	2253528.40	Фотограмметрический метод	$Mt = \sqrt{(m_0^2 + m_1^2)}$	Временный межевой знак
н71У	-	-	430462.37	2253532.39	Фотограмметрический метод	$Mt = \sqrt{(m_0^2 + m_1^2)}$	Временный межевой знак
н72У	-	-	430440.02	2253573.37	Фотограмметрический метод	$Mt = \sqrt{(m_0^2 + m_1^2)}$	Временный межевой знак
н73У	-	-	430438.77	2253572.80	Фотограмметрический метод	$Mt = \sqrt{(m_0^2 + m_1^2)}$	Временный межевой знак
н74У	-	-	430438.20	2253573.87	Фотограмметрический метод	$Mt = \sqrt{(m_0^2 + m_1^2)}$	Временный межевой знак
н69У	-	-	430430.20	2253569.58	Фотограмметрический метод	$Mt = \sqrt{(m_0^2 + m_1^2)}$	Временный межевой знак
н68У	-	-	430441.55	2253549.77	Фотограмметрический метод	$Mt = \sqrt{(m_0^2 + m_1^2)}$	Временный межевой знак
н67У	-	-	430453.36	2253528.40	Фотограмметрический метод	$Mt = \sqrt{(m_0^2 + m_1^2)}$	Временный межевой знак

2. Сведения о частях границ уточняемого земельного участка с кадастровым номером 47:16:0102001:11 :

Обозначение части границ		Горизонтальное проложение (S), м	Описание прохождения части границ	Сведения о согласовании местоположения границ (согласовано/спорное)
от т.	до т.			
1	2	3	4	5
н67У	н71У	9.85	-	Согласовано
н71У	н72У	46.68	-	Согласовано
н72У	н73У	1.37	-	Согласовано
н73У	н74У	1.21	-	Согласовано
н74У	н69У	9.08	-	Согласовано
н69У	н68У	22.83	-	Согласовано
н68У	н67У	24.42	-	Согласовано

3. Сведения о характеристиках уточняемого земельного участка с кадастровым номером 47:16:0102001:11 :

№ п/п	Наименование характеристики земельного участка	Значение характеристики
1	2	3
1.	Сведения об адресе земельного участка	-
1.1.	Сведения об ином месте нахождения земельного участка, не являющегося объектом адресации, в структурированном виде	Российская Федерация, Ленинградская область, м.р-н Кировский, г.п Кировское, территория снт Строитель (Беляевский мох)

3. Сведения о характеристиках уточняемого земельного участка с кадастровым номером 47:16:0102001:11 :

№ п/п	Наименование характеристики земельного участка	Значение характеристики
1	2	3
1.2.	Дополнительные сведения о месте нахождения земельного участка	Российская Федерация, Ленинградская область, м.р-н Кировский, г.п. Кировское, тер. СНТ Строитель (Беляевский мох), лн. 2-я, з/у 87
2.	Площадь земельного участка ± величина погрешности определения (вычисления) площади (Р ± ΔР), м2	476 ± 8
3.	Формула, примененная для вычисления предельной погрешности определения площади земельного участка, с подставленными значениями и итоговые (вычисленные) значения (ΔР), м2	ΔР=3.5*Mt*
4.	Площадь земельного участка согласно сведениям Единого государственного реестра недвижимости (Ркад), м2	476
5.	Оценка расхождения Р и Ркад (Р - Ркад), м2	-
6.	Предельные минимальный и максимальный размеры земельного участка (Рмин и Рмакс), м2	500 1200
7.	Вид (виды) разрешенного использования	-
7.1.	Дополнительные сведения об использовании земельного участка	-
8.	Кадастровый или иной государственный учетный номер (инвентарный) здания, сооружения, объекта незавершенного строительства, расположенного на земельном участке	47:16:0102001:231
9.	Сведения о земельных участках (землях общего пользования, территории общего пользования), посредством которых обеспечивается доступ	Земли общего пользования
10.	Иные сведения	-

4. Пояснения к сведениям об уточняемом земельном участке с кадастровым номером 47:16:0102001:11 :

1.	-

Сведения об уточняемых земельных участках

1. Сведения о характерных точках границы уточняемого земельного участка с кадастровым номером 47:16:0102001:38 :

Система координат МСК-47, зона 2 **Зона № 2**

Обозначение характерных точек границ	Координаты, м				Метод определения координат	Формулы, примененные для расчета средней квадратической погрешности определения координат характерных точек границ (Mt), с подставленными в такие формулы значениями и итоговые (вычисленные) значения Mt, м	Описание закрепления точки
	содержатся в Едином государственном реестре недвижимости		определены в результате выполнения комплексных кадастровых работ				
	X	Y	X	Y			
1	2	3	4	5	6	7	8
н75У	-	-	430328.90	2253460.61	Фотограмметрический метод	$Mt = \sqrt{(m_0^2 + m_1^2)}$	Временный межевой знак
28	-	-	430343.86	2253480.09	Фотограмметрический метод	$Mt = \sqrt{(m_0^2 + m_1^2)}$	Временный межевой знак
32	-	-	430327.47	2253506.97	Фотограмметрический метод	$Mt = \sqrt{(m_0^2 + m_1^2)}$	Временный межевой знак
н76У	-	-	430311.51	2253487.49	Фотограмметрический метод	$Mt = \sqrt{(m_0^2 + m_1^2)}$	Временный межевой знак
н75У	-	-	430328.90	2253460.61	Фотограмметрический метод	$Mt = \sqrt{(m_0^2 + m_1^2)}$	Временный межевой знак

2. Сведения о частях границ уточняемого земельного участка с кадастровым номером 47:16:0102001:38 :

Обозначение части границ		Горизонтальное проложение (S), м	Описание прохождения части границ	Сведения о согласовании местоположения границ (согласовано/спорное)
от т.	до т.			
1	2	3	4	5
н75У	28	24.56	-	Согласовано
28	32	31.48	-	Согласовано
32	н76У	25.18	-	Согласовано
н76У	н75У	32.01	-	Согласовано

3. Сведения о характеристиках уточняемого земельного участка с кадастровым номером 47:16:0102001:38 :

№ п/п	Наименование характеристики земельного участка	Значение характеристики
1	2	3
1.	Сведения об адресе земельного участка	-
1.1.	Сведения об ином месте нахождения земельного участка, не являющегося объектом адресации, в структурированном виде	Российская Федерация, Ленинградская область, район Кировский, территория снт Строитель (Беляевский мох)
1.2.	Дополнительные сведения о месте нахождения земельного участка	Ленинградская область, г. Кировск, массив "Беляевский Мох", СНТ "Строитель", 1 очередь, 2 линия, уч.№78
2.	Площадь земельного участка ± величина погрешности определения (вычисления) площади (P ± ΔP), м2	745 ± 10
3.	Формула, примененная для вычисления предельной погрешности определения площади земельного участка, с подставленными значениями и итоговые (вычисленные) значения (ΔP), м2	ΔP=3.5*Mt*

3. Сведения о характеристиках уточняемого земельного участка с кадастровым номером 47:16:0102001:38 :

№ п/п	Наименование характеристики земельного участка	Значение характеристики
1	2	3
4.	Площадь земельного участка согласно сведениям Единого государственного реестра недвижимости (Ркад), м2	693
5.	Оценка расхождения Р и Ркад (Р - Ркад), м2	52
6.	Предельные минимальный и максимальный размеры земельного участка (Рмин и Рмакс), м2	500 1200
7.	Вид (виды) разрешенного использования	-
7.1.	Дополнительные сведения об использовании земельного участка	-
8.	Кадастровый или иной государственный учетный номер (инвентарный) здания, сооружения, объекта незавершенного строительства, расположенного на земельном участке	47:16:0102001:241
9.	Сведения о земельных участках (землях общего пользования, территории общего пользования), посредством которых обеспечивается доступ	Земли общего пользования
10.	Иные сведения	-

4. Пояснения к сведениям об уточняемом земельном участке с кадастровым номером 47:16:0102001:38 :

1.	-

Сведения об уточняемых земельных участках

1. Сведения о характерных точках границы уточняемого земельного участка с кадастровым номером 47:16:0102001:44 :

Система координат МСК-47, зона 2 **Зона № 2**

Обозначение характерных точек границ	Координаты, м				Метод определения координат	Формулы, примененные для расчета средней квадратической погрешности определения координат характерных точек границ (Mt), с подставленными в такие формулы значениями и итоговые (вычисленные) значения Mt, м	Описание закрепления точки
	содержатся в Едином государственном реестре недвижимости		определены в результате выполнения комплексных кадастровых работ				
	X	Y	X	Y			
1	2	3	4	5	6	7	8
н77У	-	-	430265.44	2253384.83	Фотограмметрический метод	$Mt = \sqrt{(m_0^2 + m_1^2)}$	Временный межевой знак
н78У	-	-	430281.95	2253404.69	Фотограмметрический метод	$Mt = \sqrt{(m_0^2 + m_1^2)}$	Временный межевой знак
н79У	-	-	430263.86	2253423.96	Фотограмметрический метод	$Mt = \sqrt{(m_0^2 + m_1^2)}$	Временный межевой знак
н80У	-	-	430259.52	2253428.03	Фотограмметрический метод	$Mt = \sqrt{(m_0^2 + m_1^2)}$	Временный межевой знак
н81У	-	-	430244.66	2253411.33	Фотограмметрический метод	$Mt = \sqrt{(m_0^2 + m_1^2)}$	Временный межевой знак
н77У	-	-	430265.44	2253384.83	Фотограмметрический метод	$Mt = \sqrt{(m_0^2 + m_1^2)}$	Временный межевой знак

2. Сведения о частях границ уточняемого земельного участка с кадастровым номером 47:16:0102001:44 :

Обозначение части границ		Горизонтальное проложение (S), м	Описание прохождения части границ	Сведения о согласовании местоположения границ (согласовано/спорное)
от т.	до т.			
1	2	3	4	5
н77У	н78У	25.83	-	Согласовано
н78У	н79У	26.43	-	Согласовано
н79У	н80У	5.95	-	Согласовано
н80У	н81У	22.35	-	Согласовано
н81У	н77У	33.68	-	Согласовано

3. Сведения о характеристиках уточняемого земельного участка с кадастровым номером 47:16:0102001:44 :

№ п/п	Наименование характеристики земельного участка	Значение характеристики
1	2	3
1.	Сведения об адресе земельного участка	-
1.1.	Сведения об ином месте нахождения земельного участка, не являющегося объектом адресации, в структурированном виде	Российская Федерация, Ленинградская область, район Кировский, территория снт Строитель (Беляевский мох)
1.2.	Дополнительные сведения о месте нахождения земельного участка	Ленинградская область, г. Кировск, массив Беляевский Мох, СНТ Строитель, 1 очередь, 2 линия, уч.70
2.	Площадь земельного участка ± величина погрешности определения (вычисления) площади (P ± ΔP), м2	791 ± 10

3. Сведения о характеристиках уточняемого земельного участка с кадастровым номером 47:16:0102001:44 :

№ п/п	Наименование характеристики земельного участка	Значение характеристики
1	2	3
3.	Формула, примененная для вычисления предельной погрешности определения площади земельного участка, с подставленными значениями и итоговые (вычисленные) значения (ΔР), м2	ΔР=3.5*Mt*
4.	Площадь земельного участка согласно сведениям Единого государственного реестра недвижимости (Ркад), м2	870
5.	Оценка расхождения Р и Ркад (Р - Ркад), м2	79
6.	Предельные минимальный и максимальный размеры земельного участка (Рмин и Рмакс), м2	500 1200
7.	Вид (виды) разрешенного использования	-
7.1.	Дополнительные сведения об использовании земельного участка	-
8.	Кадастровый или иной государственный учетный номер (инвентарный) здания, сооружения, объекта незавершенного строительства, расположенного на земельном участке	-
9.	Сведения о земельных участках (землях общего пользования, территории общего пользования), посредством которых обеспечивается доступ	Земли общего пользования
10.	Иные сведения	-

4. Пояснения к сведениям об уточняемом земельном участке с кадастровым номером 47:16:0102001:44 :

1.	-

Сведения об уточняемых земельных участках

1. Сведения о характерных точках границы уточняемого земельного участка с кадастровым номером 47:16:0102001:27 :

Система координат МСК-47, зона 2 **Зона № 2**

Обозначение характерных точек границ	Координаты, м				Метод определения координат	Формулы, примененные для расчета средней квадратической погрешности определения координат характерных точек границ (Mt), с подставленными в такие формулы значениями и итоговые (вычисленные) значения Mt, м	Описание закрепления точки
	содержатся в Едином государственном реестре недвижимости		определены в результате выполнения комплексных кадастровых работ				
	X	Y	X	Y			
1	2	3	4	5	6	7	8
н82У	-	-	430253.50	2253428.10	Фотограмметрический метод	$Mt = \sqrt{(m_0^2 + m_1^2)}$	Временный межевой знак
н83У	-	-	430270.53	2253446.61	Фотограмметрический метод	$Mt = \sqrt{(m_0^2 + m_1^2)}$	Временный межевой знак
н84У	-	-	430270.48	2253448.36	Фотограмметрический метод	$Mt = \sqrt{(m_0^2 + m_1^2)}$	Временный межевой знак
н85У	-	-	430261.12	2253474.84	Фотограмметрический метод	$Mt = \sqrt{(m_0^2 + m_1^2)}$	Временный межевой знак
н86У	-	-	430242.17	2253455.54	Фотограмметрический метод	$Mt = \sqrt{(m_0^2 + m_1^2)}$	Временный межевой знак
н87У	-	-	430250.06	2253431.04	Фотограмметрический метод	$Mt = \sqrt{(m_0^2 + m_1^2)}$	Временный межевой знак
н82У	-	-	430253.50	2253428.10	Фотограмметрический метод	$Mt = \sqrt{(m_0^2 + m_1^2)}$	Временный межевой знак

2. Сведения о частях границ уточняемого земельного участка с кадастровым номером 47:16:0102001:27 :

Обозначение части границ		Горизонтальное проложение (S), м	Описание прохождения части границ	Сведения о согласовании местоположения границ (согласовано/спорное)
от т.	до т.			
1	2	3	4	5
н82У	н83У	25.15	-	Согласовано
н83У	н84У	1.75	-	Согласовано
н84У	н85У	28.09	-	Согласовано
н85У	н86У	27.05	-	Согласовано
н86У	н87У	25.74	-	Согласовано
н87У	н82У	4.53	-	Согласовано

3. Сведения о характеристиках уточняемого земельного участка с кадастровым номером 47:16:0102001:27 :

№ п/п	Наименование характеристики земельного участка	Значение характеристики
1	2	3
1.	Сведения об адресе земельного участка	-
1.1.	Сведения об ином месте нахождения земельного участка, не являющегося объектом адресации, в структурированном виде	Российская Федерация, Ленинградская область, район Кировский, территория снт Строитель (Беляевский мох)
1.2.	Дополнительные сведения о месте нахождения земельного участка	Ленинградская область, г. Кировск, массив Беляевский Мох, СНТ Строитель, 1 очередь, 3 линия, уч.104

3. Сведения о характеристиках уточняемого земельного участка с кадастровым номером 47:16:0102001:27 :

№ п/п	Наименование характеристики земельного участка	Значение характеристики
1	2	3
2.	Площадь земельного участка ± величина погрешности определения (вычисления) площади (Р ± ΔР), м2	735 ± 9
3.	Формула, примененная для вычисления предельной погрешности определения площади земельного участка, с подставленными значениями и итоговые (вычисленные) значения (ΔР), м2	ΔР=3.5*Mt*
4.	Площадь земельного участка согласно сведениям Единого государственного реестра недвижимости (Ркад), м2	805
5.	Оценка расхождения Р и Ркад (Р - Ркад), м2	70
6.	Предельные минимальный и максимальный размеры земельного участка (Рмин и Рмакс), м2	500 1200
7.	Вид (виды) разрешенного использования	-
7.1.	Дополнительные сведения об использовании земельного участка	-
8.	Кадастровый или иной государственный учетный номер (инвентарный) здания, сооружения, объекта незавершенного строительства, расположенного на земельном участке	-
9.	Сведения о земельных участках (землях общего пользования, территории общего пользования), посредством которых обеспечивается доступ	Земли общего пользования
10.	Иные сведения	-

4. Пояснения к сведениям об уточняемом земельном участке с кадастровым номером 47:16:0102001:27 :

1.	-

Сведения об уточняемых земельных участках

1. Сведения о характерных точках границы уточняемого земельного участка с кадастровым номером 47:16:0102001:115 :

Система координат МСК-47, зона 2 **Зона № 2**

Обозначение характерных точек границ	Координаты, м				Метод определения координат	Формулы, примененные для расчета средней квадратической погрешности определения координат характерных точек границ (Mt), с подставленными в такие формулы значениями и итоговые (вычисленные) значения Mt, м	Описание закрепления точки
	содержатся в Едином государственном реестре недвижимости		определены в результате выполнения комплексных кадастровых работ				
	X	Y	X	Y			
1	2	3	4	5	6	7	8
н84У	-	-	430270.48	2253448.36	Фотограмметрический метод	$Mt = \sqrt{(m_0^2 + m_1^2)}$	Временный межевой знак
н88У	-	-	430291.57	2253468.65	Фотограмметрический метод	$Mt = \sqrt{(m_0^2 + m_1^2)}$	Временный межевой знак
н89У	-	-	430278.92	2253494.44	Фотограмметрический метод	$Mt = \sqrt{(m_0^2 + m_1^2)}$	Временный межевой знак
н90У	-	-	430257.39	2253485.56	Фотограмметрический метод	$Mt = \sqrt{(m_0^2 + m_1^2)}$	Временный межевой знак
н91У	-	-	430257.29	2253485.51	Фотограмметрический метод	$Mt = \sqrt{(m_0^2 + m_1^2)}$	Временный межевой знак
н85У	-	-	430261.12	2253474.84	Фотограмметрический метод	$Mt = \sqrt{(m_0^2 + m_1^2)}$	Временный межевой знак
н84У	-	-	430270.48	2253448.36	Фотограмметрический метод	$Mt = \sqrt{(m_0^2 + m_1^2)}$	Временный межевой знак

2. Сведения о частях границ уточняемого земельного участка с кадастровым номером 47:16:0102001:115 :

Обозначение части границ		Горизонтальное проложение (S), м	Описание прохождения части границ	Сведения о согласовании местоположения границ (согласовано/спорное)
от т.	до т.			
1	2	3	4	5
н84У	н88У	29.27	-	Согласовано
н88У	н89У	28.73	-	Согласовано
н89У	н90У	23.29	-	Согласовано
н90У	н91У	0.11	-	Согласовано
н91У	н85У	11.34	-	Согласовано
н85У	н84У	28.09	-	Согласовано

3. Сведения о характеристиках уточняемого земельного участка с кадастровым номером 47:16:0102001:115 :

№ п/п	Наименование характеристики земельного участка	Значение характеристики
1	2	3
1.	Сведения об адресе земельного участка	-
1.1.	Сведения об ином месте нахождения земельного участка, не являющегося объектом адресации, в структурированном виде	Российская Федерация, Ленинградская область, район Кировский, территория снт Строитель (Беляевский мох)
1.2.	Дополнительные сведения о месте нахождения земельного участка	Ленинградская область, г. Кировск, массив Беляевский Мох, СНТ Строитель, 1 очередь, 3 линия, 105

3. Сведения о характеристиках уточняемого земельного участка с кадастровым номером 47:16:0102001:115 :

№ п/п	Наименование характеристики земельного участка	Значение характеристики
1	2	3
2.	Площадь земельного участка ± величина погрешности определения (вычисления) площади (Р ± ΔР), м2	860 ± 10
3.	Формула, примененная для вычисления предельной погрешности определения площади земельного участка, с подставленными значениями и итоговые (вычисленные) значения (ΔР), м2	ΔР=3.5*Mt*
4.	Площадь земельного участка согласно сведениям Единого государственного реестра недвижимости (Ркад), м2	860
5.	Оценка расхождения Р и Ркад (Р - Ркад), м2	-
6.	Предельные минимальный и максимальный размеры земельного участка (Рмин и Рмакс), м2	500 1200
7.	Вид (виды) разрешенного использования	-
7.1.	Дополнительные сведения об использовании земельного участка	-
8.	Кадастровый или иной государственный учетный номер (инвентарный) здания, сооружения, объекта незавершенного строительства, расположенного на земельном участке	-
9.	Сведения о земельных участках (землях общего пользования, территории общего пользования), посредством которых обеспечивается доступ	Земли общего пользования
10.	Иные сведения	-

4. Пояснения к сведениям об уточняемом земельном участке с кадастровым номером 47:16:0102001:115 :

1.	-

Сведения об уточняемых земельных участках

1. Сведения о характерных точках границы уточняемого земельного участка с кадастровым номером 47:16:0102001:59 :

Система координат МСК-47, зона 2 **Зона № 2**

Обозначение характерных точек границ	Координаты, м				Метод определения координат	Формулы, примененные для расчета средней квадратической погрешности определения координат характерных точек границ (Mt), с подставленными в такие формулы значениями и итоговые (вычисленные) значения Mt, м	Описание закрепления точки
	содержатся в Едином государственном реестре недвижимости		определены в результате выполнения комплексных кадастровых работ				
	X	Y	X	Y			
1	2	3	4	5	6	7	8
н92У	-	-	430062.81	2253323.39	Фотограмметрический метод	$Mt = \sqrt{(m_0^2 + m_1^2)}$	Временный межевой знак
н93У	-	-	430090.98	2253326.22	Фотограмметрический метод	$Mt = \sqrt{(m_0^2 + m_1^2)}$	Временный межевой знак
н94У	-	-	430093.85	2253354.90	Фотограмметрический метод	$Mt = \sqrt{(m_0^2 + m_1^2)}$	Временный межевой знак
39	-	-	430066.31	2253352.65	Фотограмметрический метод	$Mt = \sqrt{(m_0^2 + m_1^2)}$	Временный межевой знак
н95У	-	-	430065.34	2253352.57	Фотограмметрический метод	$Mt = \sqrt{(m_0^2 + m_1^2)}$	Временный межевой знак
н96У	-	-	430062.55	2253323.76	Фотограмметрический метод	$Mt = \sqrt{(m_0^2 + m_1^2)}$	Временный межевой знак
н92У	-	-	430062.81	2253323.39	Фотограмметрический метод	$Mt = \sqrt{(m_0^2 + m_1^2)}$	Временный межевой знак

2. Сведения о частях границ уточняемого земельного участка с кадастровым номером 47:16:0102001:59 :

Обозначение части границ		Горизонтальное проложение (S), м	Описание прохождения части границ	Сведения о согласовании местоположения границ (согласовано/спорное)
от т.	до т.			
1	2	3	4	5
н92У	н93У	28.31	-	Согласовано
н93У	н94У	28.82	-	Согласовано
н94У	39	27.63	-	Согласовано
39	н95У	0.97	-	Согласовано
н95У	н96У	28.94	-	Согласовано
н96У	н92У	0.45	-	Согласовано

3. Сведения о характеристиках уточняемого земельного участка с кадастровым номером 47:16:0102001:59 :

№ п/п	Наименование характеристики земельного участка	Значение характеристики
1	2	3
1.	Сведения об адресе земельного участка	-
1.1.	Сведения об ином месте нахождения земельного участка, не являющегося объектом адресации, в структурированном виде	Российская Федерация, Ленинградская область, район Кировский, территория снт Строитель (Беляевский мох)
1.2.	Дополнительные сведения о месте нахождения земельного участка	Ленинградская область, г. Кировск, массив Беляевский Мох, СНТ Строитель, 1 очередь, 2 линия, уч.54

3. Сведения о характеристиках уточняемого земельного участка с кадастровым номером 47:16:0102001:59 :

№ п/п	Наименование характеристики земельного участка	Значение характеристики
1	2	3
2.	Площадь земельного участка ± величина погрешности определения (вычисления) площади (Р ± ΔР), м2	817 ± 0.2
3.	Формула, примененная для вычисления предельной погрешности определения площади земельного участка, с подставленными значениями и итоговые (вычисленные) значения (ΔР), м2	ΔP=3.5*Mt*√P
4.	Площадь земельного участка согласно сведениям Единого государственного реестра недвижимости (Ркад), м2	817
5.	Оценка расхождения Р и Ркад (Р - Ркад), м2	-
6.	Предельные минимальный и максимальный размеры земельного участка (Рмин и Рмакс), м2	- -
7.	Вид (виды) разрешенного использования	-
7.1.	Дополнительные сведения об использовании земельного участка	-
8.	Кадастровый или иной государственный учетный номер (инвентарный) здания, сооружения, объекта незавершенного строительства, расположенного на земельном участке	-
9.	Сведения о земельных участках (землях общего пользования, территории общего пользования), посредством которых обеспечивается доступ	Земли общего пользования
10.	Иные сведения	-

4. Пояснения к сведениям об уточняемом земельном участке с кадастровым номером 47:16:0102001:59 :

1.	-

Сведения об уточняемых земельных участках, необходимые для исправления реестровых ошибок в сведениях о местоположении их границ

1. Сведения о характерных точках границ уточняемого земельного участка с кадастровым номером 47:16:0102001:42 :

Система координат МСК 47 зона 2 **Зона № 2**

Обозначение характерных точек границ	Координаты, м				Метод определения координат	Формулы, примененные для расчета средней квадратической погрешности определения координат характерных точек границ (Mt), с подставленными в такие формулы значениями и итоговые (вычисленные) значения Mt, м	Описание закрепления точки
	содержатся в Едином государственном реестре недвижимости		определены в результате выполнения комплексных кадастровых работ				
	X	Y	X	Y			
1	2	3	4	5	6	7	8
1	430304.89	2253374.73	430284.08	2253400.70	Фотограмметрический метод	$Mt = \sqrt{(m_0^2 + m_1^2)}$	Временный межевой знак
2	430320.22	2253394.03	430304.59	2253374.22	Фотограмметрический метод	$Mt = \sqrt{(m_0^2 + m_1^2)}$	Временный межевой знак
3	430320.26	2253394.52	430320.26	2253393.97	Фотограмметрический метод	$Mt = \sqrt{(m_0^2 + m_1^2)}$	Временный межевой знак
4	430300.13	2253419.08	430320.48	2253394.23	Фотограмметрический метод	$Mt = \sqrt{(m_0^2 + m_1^2)}$	Временный межевой знак
5	430284.08	2253400.70	430300.13	2253419.08	Фотограмметрический метод	$Mt = \sqrt{(m_0^2 + m_1^2)}$	Временный межевой знак
1	430304.89	2253374.73	430284.08	2253400.70	Фотограмметрический метод	$Mt = \sqrt{(m_0^2 + m_1^2)}$	Временный межевой знак

2. Сведения о частях границ уточняемого земельного участка с кадастровым номером 47:16:0102001:42 :

Обозначение части границ		Горизонтальное проложение (S), м	Описание прохождения части границ	Сведения о согласовании местоположения границ (согласовано/спорное)
от т.	до т.			
1	2	3	4	5
1	2	33.49	-	Согласовано
2	3	25.21	-	Согласовано
3	4	0.34	-	Согласовано
4	5	32.12	-	Согласовано
5	1	24.40	-	Согласовано

3. Сведения о характеристиках уточняемого земельного участка с кадастровым номером 47:16:0102001:42 :

№ п/п	Наименование характеристики	Значение характеристики
1	2	3
1.	Сведения об адресе земельного участка	-
1.1.	Сведения об ином месте нахождения земельного участка, не являющегося объектом адресации, в структурированном виде	Российская Федерация, Ленинградская область, район Кировский, территория снт Строитель (Беляевский мох)

3. Сведения о характеристиках уточняемого земельного участка с кадастровым номером 47:16:0102001:42 :

№ п/п	Наименование характеристики	Значение характеристики
1	2	3
1.2.	Дополнительные сведения о месте нахождения земельного участка	Ленинградская область, Кировский район, г. Кировск, массив Беляевский Мох, СНТ "Строитель", 1 очередь, 2 линия, уч. 73
2.	Площадь земельного участка ± величина погрешности определения (вычисления) площади (Р ± ΔР), м2	802 ± 10
3.	Формула, примененная для расчета предельной допустимой погрешности определения площади земельного участка, с подставленными значениями и итоговые (вычисленные) значения (ΔР), м2	ΔР=3.5*Mt*
4.	Площадь земельного участка согласно сведениям Единого государственного реестра недвижимости (Ркад), м2	791
5.	Оценка расхождения Р и Ркад (Р - Ркад), м2	11
6.	Предельные минимальный и максимальный размеры земельного участка (Рмин и Рмакс), м2	500 1200
7.	Кадастровый номер или иной государственный учетный номер (инвентарный) объекта недвижимости, расположенного на земельном участке	-
8.	Вид (виды) разрешенного использования	-
8.1.	Дополнительные сведения об использовании земельного участка	-
9.	Сведения о земельных участках (землях общего пользования, территории общего пользования), посредством которых обеспечивается доступ	Земли общего пользования
10.	Иные сведения	-

4. Пояснения к сведениям об уточняемом земельном участке с кадастровым номером 47:16:0102001:42 :

1.	-

Сведения об уточняемых земельных участках, необходимые для исправления реестровых ошибок в сведениях о местоположении их границ

1. Сведения о характерных точках границ уточняемого земельного участка с кадастровым номером 47:16:0102001:41 :

Система координат МСК 47 зона 2 **Зона № 2**

Обозначение характерных точек границ	Координаты, м				Метод определения координат	Формулы, примененные для расчета средней квадратической погрешности определения координат характерных точек границ (Mt), с подставленными в такие формулы значениями и итоговые (вычисленные) значения Mt, м	Описание закрепления точки
	содержатся в Едином государственном реестре недвижимости		определены в результате выполнения комплексных кадастровых работ				
	X	Y	X	Y			
1	2	3	4	5	6	7	8
6	430335.40	2253412.81	430320.48	2253394.23	Фотограмметрический метод	$Mt = \sqrt{(m_0^2 + m_1^2)}$	Временный межевой знак
7	430335.82	2253413.50	430335.44	2253412.88	Фотограмметрический метод	$Mt = \sqrt{(m_0^2 + m_1^2)}$	Временный межевой знак
8	430316.44	2253436.55	430335.82	2253413.50	Фотограмметрический метод	$Mt = \sqrt{(m_0^2 + m_1^2)}$	Временный межевой знак
9	430300.17	2253419.01	430335.78	2253413.57	Фотограмметрический метод	$Mt = \sqrt{(m_0^2 + m_1^2)}$	Временный межевой знак
10	430320.30	2253394.45	430316.44	2253436.55	Фотограмметрический метод	$Mt = \sqrt{(m_0^2 + m_1^2)}$	Временный межевой знак
4	-	-	430300.13	2253419.08	Фотограмметрический метод	$Mt = \sqrt{(m_0^2 + m_1^2)}$	Временный межевой знак
6	430335.40	2253412.81	430320.48	2253394.23	Фотограмметрический метод	$Mt = \sqrt{(m_0^2 + m_1^2)}$	Временный межевой знак

2. Сведения о частях границ уточняемого земельного участка с кадастровым номером 47:16:0102001:41 :

Обозначение части границ		Горизонтальное проложение (S), м	Описание прохождения части границ	Сведения о согласовании местоположения границ (согласовано/спорное)
от т.	до т.			
1	2	3	4	5
6	7	23.91	-	Согласовано
7	8	0.73	-	Согласовано
8	9	0.08	-	Согласовано
9	10	30.04	-	Согласовано
10	4	23.90	-	Согласовано
4	6	32.12	-	Согласовано

3. Сведения о характеристиках уточняемого земельного участка с кадастровым номером 47:16:0102001:41 :

№ п/п	Наименование характеристики	Значение характеристики
1	2	3
1.	Сведения об адресе земельного участка	-

3. Сведения о характеристиках уточняемого земельного участка с кадастровым номером 47:16:0102001:41 :

№ п/п	Наименование характеристики	Значение характеристики
1	2	3
1.1.	Сведения об ином месте нахождения земельного участка, не являющегося объектом адресации, в структурированном виде	Российская Федерация, Ленинградская область, район Кировский, территория снт Строитель (Беляевский мох)
1.2.	Дополнительные сведения о месте нахождения земельного участка	Ленинградская область, г. Кировск, массив Беляевский Мох, СНТ Строитель, 1 очередь, 2 линия, уч.75
2.	Площадь земельного участка ± величина погрешности определения (вычисления) площади (Р ± ΔР), м2	745 ± 10
3.	Формула, примененная для расчета предельной допустимой погрешности определения площади земельного участка, с подставленными значениями и итоговые (вычисленные) значения (ΔР), м2	ΔР=3.5*Mt*
4.	Площадь земельного участка согласно сведениям Единого государственного реестра недвижимости (Ркад), м2	741
5.	Оценка расхождения Р и Ркад (Р - Ркад), м2	4
6.	Предельные минимальный и максимальный размеры земельного участка (Рмин и Рмакс), м2	500 1200
7.	Кадастровый номер или иной государственный учетный номер (инвентарный) объекта недвижимости, расположенного на земельном участке	47:16:0353001:111
8.	Вид (виды) разрешенного использования	-
8.1.	Дополнительные сведения об использовании земельного участка	-
9.	Сведения о земельных участках (землях общего пользования, территории общего пользования), посредством которых обеспечивается доступ	Земли общего пользования
10.	Иные сведения	-

4. Пояснения к сведениям об уточняемом земельном участке с кадастровым номером 47:16:0102001:41 :

1.	-

Сведения об уточняемых земельных участках, необходимые для исправления реестровых ошибок в сведениях о местоположении их границ

1. Сведения о характерных точках границ уточняемого земельного участка с кадастровым номером 47:16:0102001:30 :

Система координат 47.2 **Зона № 2**

Обозначение характерных точек границ	Координаты, м				Метод определения координат	Формулы, примененные для расчета средней квадратической погрешности определения координат характерных точек границ (Mt), с подставленными в такие формулы значениями и итоговые (вычисленные) значения Mt, м	Описание закрепления точки
	содержатся в Едином государственном реестре недвижимости		определены в результате выполнения комплексных кадастровых работ				
	X	Y	X	Y			
1	2	3	4	5	6	7	8
15	430352.80	2253389.84	430335.44	2253412.88	Фотограмметрический метод	$Mt = \sqrt{(m_0^2 + m_1^2)}$	Временный межевой знак
16	430369.27	2253409.70	430335.63	2253412.69	Фотограмметрический метод	$Mt = \sqrt{(m_0^2 + m_1^2)}$	Временный межевой знак
17	430351.28	2253433.10	430352.80	2253389.84	Фотограмметрический метод	$Mt = \sqrt{(m_0^2 + m_1^2)}$	Временный межевой знак
18	430340.98	2253419.75	430369.27	2253409.70	Фотограмметрический метод	$Mt = \sqrt{(m_0^2 + m_1^2)}$	Временный межевой знак
19	430335.78	2253413.57	430351.28	2253433.10	Фотограмметрический метод	$Mt = \sqrt{(m_0^2 + m_1^2)}$	Временный межевой знак
7	430335.82	2253413.50	430340.98	2253419.75	Фотограмметрический метод	$Mt = \sqrt{(m_0^2 + m_1^2)}$	Временный межевой знак
20	430335.44	2253412.88	430335.78	2253413.57	Фотограмметрический метод	$Mt = \sqrt{(m_0^2 + m_1^2)}$	Временный межевой знак
12	430335.63	2253412.69	430335.82	2253413.50	Фотограмметрический метод	$Mt = \sqrt{(m_0^2 + m_1^2)}$	Временный межевой знак
15	430352.80	2253389.84	430335.44	2253412.88	Фотограмметрический метод	$Mt = \sqrt{(m_0^2 + m_1^2)}$	Временный межевой знак

2. Сведения о частях границ уточняемого земельного участка с кадастровым номером 47:16:0102001:30 :

Обозначение части границ		Горизонтальное проложение (S), м	Описание прохождения части границ	Сведения о согласовании местоположения границ (согласовано/спорное)
от т.	до т.			
1	2	3	4	5
15	16	0.27	-	Согласовано
16	17	28.58	-	Согласовано
17	18	25.80	-	Согласовано
18	19	29.52	-	Согласовано
19	7	16.86	-	Согласовано
7	20	8.08	-	Согласовано
20	12	0.08	-	Согласовано

2. Сведения о частях границ уточняемого земельного участка с кадастровым номером 47:16:0102001:30 :

Обозначение части границ		Горизонтальное проложение (S), м	Описание прохождения части границ	Сведения о согласовании местоположения границ (согласовано/спорное)
от т.	до т.			
1	2	3	4	5
12	15	0.73	-	Согласовано

3. Сведения о характеристиках уточняемого земельного участка с кадастровым номером 47:16:0102001:30 :

№ п/п	Наименование характеристики	Значение характеристики
1	2	3
1.	Сведения об адресе земельного участка	-
1.1.	Сведения об ином месте нахождения земельного участка, не являющегося объектом адресации, в структурированном виде	Российская Федерация, Ленинградская область, район Кировский, территория снт Строитель (Беляевский мох)
1.2.	Дополнительные сведения о месте нахождения земельного участка	Ленинградская область, Кировский район, массив "Беляевский Мох", СНТ "Строитель", линия 1 очередь 1, участок №28
2.	Площадь земельного участка ± величина погрешности определения (вычисления) площади (Р ± ΔР), м2	728 ± 9
3.	Формула, примененная для расчета предельной допустимой погрешности определения площади земельного участка, с подставленными значениями и итоговые (вычисленные) значения (ΔР), м2	ΔР=3.5*Mt*
4.	Площадь земельного участка согласно сведениям Единого государственного реестра недвижимости (Ркад), м2	728
5.	Оценка расхождения Р и Ркад (Р - Ркад), м2	-
6.	Предельные минимальный и максимальный размеры земельного участка (Рмин и Рмакс), м2	500 1200
7.	Кадастровый номер или иной государственный учетный номер (инвентарный) объекта недвижимости, расположенного на земельном участке	-
8.	Вид (виды) разрешенного использования	-
8.1.	Дополнительные сведения об использовании земельного участка	-
9.	Сведения о земельных участках (землях общего пользования, территории общего пользования), посредством которых обеспечивается доступ	Земли общего пользования
10.	Иные сведения	-

4. Пояснения к сведениям об уточняемом земельном участке с кадастровым номером 47:16:0102001:30 :

1.	-

Сведения об уточняемых земельных участках, необходимые для исправления реестровых ошибок в сведениях о местоположении их границ

1. Сведения о характерных точках границ уточняемого земельного участка с кадастровым номером 47:16:0102001:84 :

Система координат 47.2 **Зона № 2**

Обозначение характерных точек границ	Координаты, м				Метод определения координат	Формулы, примененные для расчета средней квадратической погрешности определения координат характерных точек границ (Mt), с подставленными в такие формулы значениями и итоговые (вычисленные) значения Mt, м	Описание закрепления точки
	содержатся в Едином государственном реестре недвижимости		определены в результате выполнения комплексных кадастровых работ				
	X	Y	X	Y			
1	2	3	4	5	6	7	8
16	430369.27	2253409.70	430351.28	2253433.10	Фотограмметрический метод	$Mt = \sqrt{(m_0^2 + m_1^2)}$	Временный межевой знак
21	430376.85	2253418.55	430369.27	2253409.70	Фотограмметрический метод	$Mt = \sqrt{(m_0^2 + m_1^2)}$	Временный межевой знак
22	430384.58	2253427.78	430376.85	2253418.55	Фотограмметрический метод	$Mt = \sqrt{(m_0^2 + m_1^2)}$	Временный межевой знак
23	430367.63	2253451.03	430384.58	2253427.78	Фотограмметрический метод	$Mt = \sqrt{(m_0^2 + m_1^2)}$	Временный межевой знак
24	430367.27	2253451.42	430367.63	2253451.03	Фотограмметрический метод	$Mt = \sqrt{(m_0^2 + m_1^2)}$	Временный межевой знак
25	430359.97	2253443.66	430367.27	2253451.42	Фотограмметрический метод	$Mt = \sqrt{(m_0^2 + m_1^2)}$	Временный межевой знак
26	430351.74	2253433.69	430359.97	2253443.66	Фотограмметрический метод	$Mt = \sqrt{(m_0^2 + m_1^2)}$	Временный межевой знак
27	430351.29	2253433.10	430351.74	2253433.69	Фотограмметрический метод	$Mt = \sqrt{(m_0^2 + m_1^2)}$	Временный межевой знак
16	430369.27	2253409.70	430351.28	2253433.10	Фотограмметрический метод	$Mt = \sqrt{(m_0^2 + m_1^2)}$	Временный межевой знак

2. Сведения о частях границ уточняемого земельного участка с кадастровым номером 47:16:0102001:84 :

Обозначение части границ		Горизонтальное проложение (S), м	Описание прохождения части границ	Сведения о согласовании местоположения границ (согласовано/спорное)
от т.	до т.			
1	2	3	4	5
16	21	29.52	-	Согласовано
21	22	11.65	-	Согласовано
22	23	12.04	-	Согласовано
23	24	28.77	-	Согласовано
24	25	0.53	-	Согласовано
25	26	10.65	-	Согласовано
26	27	12.93	-	Согласовано

2. Сведения о частях границ уточняемого земельного участка с кадастровым номером 47:16:0102001:84 :

Обозначение части границ		Горизонтальное проложение (S), м	Описание прохождения части границ	Сведения о согласовании местоположения границ (согласовано/спорное)
от т.	до т.			
1	2	3	4	5
27	16	0.75	-	Согласовано

3. Сведения о характеристиках уточняемого земельного участка с кадастровым номером 47:16:0102001:84 :

№ п/п	Наименование характеристики	Значение характеристики
1	2	3
1.	Сведения об адресе земельного участка	-
1.1.	Сведения об ином месте нахождения земельного участка, не являющегося объектом адресации, в структурированном виде	Российская Федерация, Ленинградская область, район Кировский, территория снт Строитель (Беляевский мох)
1.2.	Дополнительные сведения о месте нахождения земельного участка	Ленинградская область, г. Кировск, массив Беляевский Мох, СНТ Строитель, 1 очередь, 1 линия , уч.30
2.	Площадь земельного участка ± величина погрешности определения (вычисления) площади (Р ± ΔР), м2	696 ± 9
3.	Формула, примененная для расчета предельной допустимой погрешности определения площади земельного участка, с подставленными значениями и итоговые (вычисленные) значения (ΔР), м2	ΔР=3.5*Mt*
4.	Площадь земельного участка согласно сведениям Единого государственного реестра недвижимости (Ркад), м2	696
5.	Оценка расхождения Р и Ркад (Р - Ркад), м2	-
6.	Предельные минимальный и максимальный размеры земельного участка (Рмин и Рмакс), м2	500 1200
7.	Кадастровый номер или иной государственный учетный номер (инвентарный) объекта недвижимости, расположенного на земельном участке	47:16:0102001:212
8.	Вид (виды) разрешенного использования	-
8.1.	Дополнительные сведения об использовании земельного участка	-
9.	Сведения о земельных участках (землях общего пользования, территории общего пользования), посредством которых обеспечивается доступ	Земли общего пользования
10.	Иные сведения	-

4. Пояснения к сведениям об уточняемом земельном участке с кадастровым номером 47:16:0102001:84 :

1.	-

Сведения об уточняемых земельных участках, необходимые для исправления реестровых ошибок в сведениях о местоположении их границ

1. Сведения о характерных точках границ уточняемого земельного участка с кадастровым номером 47:16:0102001:36 :

Система координат МСК 47 зона 2 **Зона № 2**

Обозначение характерных точек границ	Координаты, м				Метод определения координат	Формулы, примененные для расчета средней квадратической погрешности определения координат характерных точек границ (Mt), с подставленными в такие формулы значениями и итоговые (вычисленные) значения Mt, м	Описание закрепления точки
	содержатся в Едином государственном реестре недвижимости		определены в результате выполнения комплексных кадастровых работ				
	X	Y	X	Y			
1	2	3	4	5	6	7	8
28	430368.59	2253509.72	430343.86	2253480.09	Фотограмметрический метод	$Mt = \sqrt{(m_0^2 + m_1^2)}$	Временный межевой знак
29	430366.91	2253511.82	430368.59	2253509.72	Фотограмметрический метод	$Mt = \sqrt{(m_0^2 + m_1^2)}$	Временный межевой знак
29	-	-	430366.91	2253511.82	Фотограмметрический метод	0.20	Временный межевой знак
30	430356.90	2253524.25	430356.90	2253524.25	Фотограмметрический метод	$Mt = \sqrt{(m_0^2 + m_1^2)}$	Временный межевой знак
31	430328.10	2253507.73	430328.10	2253507.73	Фотограмметрический метод	$Mt = \sqrt{(m_0^2 + m_1^2)}$	Временный межевой знак
32	430344.97	2253480.51	430327.47	2253506.97	Фотограмметрический метод	$Mt = \sqrt{(m_0^2 + m_1^2)}$	Временный межевой знак
28	430368.59	2253509.72	430343.86	2253480.09	Фотограмметрический метод	$Mt = \sqrt{(m_0^2 + m_1^2)}$	Временный межевой знак

2. Сведения о частях границ уточняемого земельного участка с кадастровым номером 47:16:0102001:36 :

Обозначение части границ		Горизонтальное проложение (S), м	Описание прохождения части границ	Сведения о согласовании местоположения границ (согласовано/спорное)
от т.	до т.			
1	2	3	4	5
28	29	38.59	-	Согласовано
29	29	2.69	-	Согласовано
29	30	15.96	-	Согласовано
30	31	33.20	-	Согласовано
31	32	0.99	-	Согласовано
32	28	31.48	-	Согласовано

3. Сведения о характеристиках уточняемого земельного участка с кадастровым номером 47:16:0102001:36 :

№ п/п	Наименование характеристики	Значение характеристики
1	2	3
1.	Сведения об адресе земельного участка	-

3. Сведения о характеристиках уточняемого земельного участка с кадастровым номером 47:16:0102001:36 :

№ п/п	Наименование характеристики	Значение характеристики
1	2	3
1.1.	Сведения об ином месте нахождения земельного участка, не являющегося объектом адресации, в структурированном виде	Российская Федерация, Ленинградская область, м.р-н Кировский, г.п Кировское, территория снт Строитель (Беляевский мох)
1.2.	Дополнительные сведения о месте нахождения земельного участка	Российская Федерация, Ленинградская область, м.р-н Кировский, г.п. Кировское, тер. СНТ Строитель (Беляевский мох), лн. 2-я, з/у 80а
2.	Площадь земельного участка ± величина погрешности определения (вычисления) площади (Р ± ΔР), м2	896 ± 10
3.	Формула, примененная для расчета предельной допустимой погрешности определения площади земельного участка, с подставленными значениями и итоговые (вычисленные) значения (ΔР), м2	ΔР=3.5*Mt*
4.	Площадь земельного участка согласно сведениям Единого государственного реестра недвижимости (Ркад), м2	874
5.	Оценка расхождения Р и Ркад (Р - Ркад), м2	22
6.	Предельные минимальный и максимальный размеры земельного участка (Рмин и Рмакс), м2	500 1200
7.	Кадастровый номер или иной государственный учетный номер (инвентарный) объекта недвижимости, расположенного на земельном участке	47:16:0102001:222 47:16:0102001:224
8.	Вид (виды) разрешенного использования	-
8.1.	Дополнительные сведения об использовании земельного участка	-
9.	Сведения о земельных участках (землях общего пользования, территории общего пользования), посредством которых обеспечивается доступ	Земли общего пользования
10.	Иные сведения	-

4. Пояснения к сведениям об уточняемом земельном участке с кадастровым номером 47:16:0102001:36 :

1.	-

Сведения об уточняемых земельных участках, необходимые для исправления реестровых ошибок в сведениях о местоположении их границ

1. Сведения о характерных точках границ уточняемого земельного участка с кадастровым номером 47:16:0102001:106 :

Система координат МСК 47 зона 2 **Зона № 2**

Обозначение характерных точек границ	Координаты, м				Метод определения координат	Формулы, примененные для расчета средней квадратической погрешности определения координат характерных точек границ (Mt), с подставленными в такие формулы значениями и итоговые (вычисленные) значения Mt, м	Описание закрепления точки
	содержатся в Едином государственном реестре недвижимости		определены в результате выполнения комплексных кадастровых работ				
	X	Y	X	Y			
1	2	3	4	5	6	7	8
33	430057.42	2253256.31	430057.63	2253258.48	Метод спутниковых геодезических измерений (определений)	$Mt = \sqrt{(m_0^2 + m_1^2)}$	Временный межевой знак
34	430084.43	2253260.95	430084.24	2253262.64	Метод спутниковых геодезических измерений (определений)	$Mt = \sqrt{(m_0^2 + m_1^2)}$	Временный межевой знак
35	430081.09	2253288.79	430081.09	2253288.79	Метод спутниковых геодезических измерений (определений)	$Mt = \sqrt{(m_0^2 + m_1^2)}$	Временный межевой знак
36	430060.21	2253284.53	430080.95	2253290.49	Метод спутниковых геодезических измерений (определений)	$Mt = \sqrt{(m_0^2 + m_1^2)}$	Временный межевой знак
72	-	-	430079.48	2253290.26	Метод спутниковых геодезических измерений (определений)	$Mt = \sqrt{(m_0^2 + m_1^2)}$	Временный межевой знак
71	-	-	430059.24	2253286.06	Метод спутниковых геодезических измерений (определений)	$Mt = \sqrt{(m_0^2 + m_1^2)}$	Временный межевой знак
33	430057.42	2253256.31	430057.63	2253258.48	Метод спутниковых геодезических измерений (определений)	$Mt = \sqrt{(m_0^2 + m_1^2)}$	Временный межевой знак

2. Сведения о частях границ уточняемого земельного участка с кадастровым номером 47:16:0102001:106 :

Обозначение части границ		Горизонтальное проложение (S), м	Описание прохождения части границ	Сведения о согласовании местоположения границ (согласовано/спорное)
от т.	до т.			
1	2	3	4	5
33	34	26.93	-	Согласовано
34	35	26.34	-	Согласовано

2. Сведения о частях границ уточняемого земельного участка с кадастровым номером 47:16:0102001:106 :

Обозначение части границ		Горизонтальное проложение (S), м	Описание прохождения части границ	Сведения о согласовании местоположения границ (согласовано/спорное)
от т.	до т.			
1	2	3	4	5
35	36	1.71	-	Согласовано
36	72	1.49	-	Согласовано
72	71	20.67	-	Согласовано
71	33	27.63	-	Согласовано

3. Сведения о характеристиках уточняемого земельного участка с кадастровым номером 47:16:0102001:106 :

№ п/п	Наименование характеристики	Значение характеристики
1	2	3
1.	Сведения об адресе земельного участка	-
1.1.	Сведения об ином месте нахождения земельного участка, не являющегося объектом адресации, в структурированном виде	Российская Федерация, Ленинградская область, район Кировский, территория снт Строитель (Беляевский мох)
1.2.	Дополнительные сведения о месте нахождения земельного участка	Ленинградская область, г. Кировск, массив Беляевский Мох, СНТ Строитель, линия 1 очередь, 1, уч.2
2.	Площадь земельного участка ± величина погрешности определения (вычисления) площади (Р ± ΔР), м2	673 ± 0.2
3.	Формула, примененная для расчета предельной допустимой погрешности определения площади земельного участка, с подставленными значениями и итоговые (вычисленные) значения (ΔР), м2	ΔР=3.5*Mt*√P
4.	Площадь земельного участка согласно сведениям Единого государственного реестра недвижимости (Ркад), м2	672
5.	Оценка расхождения Р и Ркад (Р - Ркад), м2	1
6.	Предельные минимальный и максимальный размеры земельного участка (Рмин и Рмакс), м2	- -
7.	Кадастровый номер или иной государственный учетный номер (инвентарный) объекта недвижимости, расположенного на земельном участке	47:16:0102001:557 47:16:0102001:195
8.	Вид (виды) разрешенного использования	-
8.1.	Дополнительные сведения об использовании земельного участка	-
9.	Сведения о земельных участках (землях общего пользования, территории общего пользования), посредством которых обеспечивается доступ	Земли общего пользования
10.	Иные сведения	-

4. Пояснения к сведениям об уточняемом земельном участке с кадастровым номером 47:16:0102001:106 :

1.	-

Сведения об уточняемых земельных участках, необходимые для исправления реестровых ошибок в сведениях о местоположении их границ

1. Сведения о характерных точках границ уточняемого земельного участка с кадастровым номером 47:16:0102001:21 :

Система координат МСК 47 зона 2 **Зона № 2**

Обозначение характерных точек границ	Координаты, м				Метод определения координат	Формулы, примененные для расчета средней квадратической погрешности определения координат характерных точек границ (Mt), с подставленными в такие формулы значениями и итоговые (вычисленные) значения Mt, м	Описание закрепления точки
	содержатся в Едином государственном реестре недвижимости		определены в результате выполнения комплексных кадастровых работ				
	X	Y	X	Y			
1	2	3	4	5	6	7	8
37	430102.83	2253383.84	430102.83	2253383.84	Фотограмметрический метод	$Mt = \sqrt{(m_0^2 + m_1^2)}$	Временный межевой знак
38	430068.35	2253377.35	430068.35	2253377.35	Фотограмметрический метод	$Mt = \sqrt{(m_0^2 + m_1^2)}$	Временный межевой знак
39	430066.31	2253352.65	430066.31	2253352.65	Фотограмметрический метод	$Mt = \sqrt{(m_0^2 + m_1^2)}$	Временный межевой знак
40	430103.54	2253355.59	430093.85	2253354.90	Фотограмметрический метод	$Mt = \sqrt{(m_0^2 + m_1^2)}$	Временный межевой знак
н97У	-	-	430103.50	2253355.66	Фотограмметрический метод	$Mt = \sqrt{(m_0^2 + m_1^2)}$	Временный межевой знак
н98У	-	-	430103.48	2253360.82	Фотограмметрический метод	0.20	Временный межевой знак
37	430102.83	2253383.84	430102.83	2253383.84	Фотограмметрический метод	$Mt = \sqrt{(m_0^2 + m_1^2)}$	Временный межевой знак

2. Сведения о частях границ уточняемого земельного участка с кадастровым номером 47:16:0102001:21 :

Обозначение части границ		Горизонтальное проложение (S), м	Описание прохождения части границ	Сведения о согласовании местоположения границ (согласовано/спорное)
от т.	до т.			
1	2	3	4	5
37	38	35.09	-	Согласовано
38	39	24.78	-	Согласовано
39	40	27.63	-	Согласовано
40	н97У	9.68	-	Согласовано
н97У	н98У	5.16	-	Согласовано
н98У	37	23.03	-	Согласовано

3. Сведения о характеристиках уточняемого земельного участка с кадастровым номером 47:16:0102001:21 :

№ п/п	Наименование характеристики	Значение характеристики
1	2	3
1.	Сведения об адресе земельного участка	-

3. Сведения о характеристиках уточняемого земельного участка с кадастровым номером 47:16:0102001:21 :

№ п/п	Наименование характеристики	Значение характеристики
1	2	3
1.1.	Сведения об ином месте нахождения земельного участка, не являющегося объектом адресации, в структурированном виде	Российская Федерация, Ленинградская область, район Кировский, территория снт Строитель (Беляевский мох)
1.2.	Дополнительные сведения о месте нахождения земельного участка	Ленинградская область, г. Кировск, массив "Беляевский Мох", СНТ "Строитель", 1 очередь, 2 линия, уч.97
2.	Площадь земельного участка ± величина погрешности определения (вычисления) площади (Р ± ΔР), м2	945 ± 0.2
3.	Формула, примененная для расчета предельной допустимой погрешности определения площади земельного участка, с подставленными значениями и итоговые (вычисленные) значения (ΔР), м2	ΔP=3.5*Mt*√P
4.	Площадь земельного участка согласно сведениям Единого государственного реестра недвижимости (Ркад), м2	946
5.	Оценка расхождения Р и Ркад (Р - Ркад), м2	1
6.	Предельные минимальный и максимальный размеры земельного участка (Рмин и Рмакс), м2	- -
7.	Кадастровый номер или иной государственный учетный номер (инвентарный) объекта недвижимости, расположенного на земельном участке	-
8.	Вид (виды) разрешенного использования	-
8.1.	Дополнительные сведения об использовании земельного участка	-
9.	Сведения о земельных участках (землях общего пользования, территории общего пользования), посредством которых обеспечивается доступ	Земли общего пользования
10.	Иные сведения	-

4. Пояснения к сведениям об уточняемом земельном участке с кадастровым номером 47:16:0102001:21 :

1.	-

Сведения об уточняемых земельных участках, необходимые для исправления реестровых ошибок в сведениях о местоположении их границ

1. Сведения о характерных точках границ уточняемого земельного участка с кадастровым номером 47:16:0102001:107 :

Система координат 47.2 **Зона № 2**

Обозначение характерных точек границ	Координаты, м				Метод определения координат	Формулы, примененные для расчета средней квадратической погрешности определения координат характерных точек границ (Mt), с подставленными в такие формулы значениями и итоговые (вычисленные) значения Mt, м	Описание закрепления точки
	содержатся в Едином государственном реестре недвижимости		определены в результате выполнения комплексных кадастровых работ				
	X	Y	X	Y			
1	2	3	4	5	6	7	8
41	430222.88	2253242.28	430187.79	2253273.53	-	-	-
42	430210.80	2253277.88	430199.32	2253235.40	-	-	-
43	430187.79	2253273.53	430199.51	2253234.76	-	-	-
44	430199.51	2253234.76	430222.88	2253242.28	-	-	-
42	-	-	430210.80	2253277.88	-	-	-
41	430222.88	2253242.28	430187.79	2253273.53	-	-	-

2. Сведения о частях границ уточняемого земельного участка с кадастровым номером 47:16:0102001:107 :

Обозначение части границ		Горизонтальное проложение (S), м	Описание прохождения части границ	Сведения о согласовании местоположения границ (согласовано/спорное)
от т.	до т.			
1	2	3	4	5
41	42	39.84	-	Согласовано
42	43	0.67	-	Согласовано
43	44	24.55	-	Согласовано
44	42	37.59	-	Согласовано
42	41	23.42	-	Согласовано

3. Сведения о характеристиках уточняемого земельного участка с кадастровым номером 47:16:0102001:107 :

№ п/п	Наименование характеристики	Значение характеристики
1	2	3
1.	Сведения об адресе земельного участка	-
1.1.	Сведения об ином месте нахождения земельного участка, не являющегося объектом адресации, в структурированном виде	Российская Федерация, Ленинградская область, м.р-н Кировский, г.п Кировское, территория снт Строитель (Беляевский мох)
1.2.	Дополнительные сведения о месте нахождения земельного участка	Российская Федерация, Ленинградская область, муниципальный район Кировский, городское поселение Кировское, город Кировск, массив Беляевский Мох, СНТ Строитель, линия 1 очередь 1, земельный участок 13

3. Сведения о характеристиках уточняемого земельного участка с кадастровым номером 47:16:0102001:107 :

№ п/п	Наименование характеристики	Значение характеристики
1	2	3
2.	Площадь земельного участка ± величина погрешности определения (вычисления) площади (Р ± ΔР), м2	933 ± 0.2
3.	Формула, примененная для расчета предельной допустимой погрешности определения площади земельного участка, с подставленными значениями и итоговые (вычисленные) значения (ΔР), м2	ΔР=3.5*Mt*√P
4.	Площадь земельного участка согласно сведениям Единого государственного реестра недвижимости (Ркад), м2	933
5.	Оценка расхождения Р и Ркад (Р - Ркад), м2	-
6.	Предельные минимальный и максимальный размеры земельного участка (Рмин и Рмакс), м2	- -
7.	Кадастровый номер или иной государственный учетный номер (инвентарный) объекта недвижимости, расположенного на земельном участке	47:16:0000000:24110
8.	Вид (виды) разрешенного использования	-
8.1.	Дополнительные сведения об использовании земельного участка	-
9.	Сведения о земельных участках (землях общего пользования, территории общего пользования), посредством которых обеспечивается доступ	Земли общего пользования
10.	Иные сведения	-

4. Пояснения к сведениям об уточняемом земельном участке с кадастровым номером 47:16:0102001:107 :

1.	-

Сведения об уточняемых земельных участках, необходимые для исправления реестровых ошибок в сведениях о местоположении их границ

1. Сведения о характерных точках границ уточняемого земельного участка с кадастровым номером 47:16:0102001:39 :

Система координат МСК 47 зона 2 **Зона № 2**

Обозначение характерных точек границ	Координаты, м				Метод определения координат	Формулы, примененные для расчета средней квадратической погрешности определения координат характерных точек границ (Mt), с подставленными в такие формулы значениями и итоговые (вычисленные) значения Mt, м	Описание закрепления точки
	содержатся в Едином государственном реестре недвижимости		определены в результате выполнения комплексных кадастровых работ				
	X	Y	X	Y			
1	2	3	4	5	6	7	8
19	430335.78	2253413.57	430335.78	2253413.57	-	-	-
18	430340.98	2253419.75	430340.98	2253419.75	-	-	-
26	430351.74	2253433.69	430351.28	2253433.10	-	-	-
45	430340.34	2253447.06	430351.74	2253433.69	-	-	-
46	430335.72	2253452.84	430340.34	2253447.06	-	-	-
47	430332.58	2253455.85	430335.72	2253452.84	-	-	-
48	430316.40	2253436.62	430332.58	2253455.85	-	-	-
8	-	-	430316.44	2253436.55	-	-	-
19	430335.78	2253413.57	430335.78	2253413.57	-	-	-

2. Сведения о частях границ уточняемого земельного участка с кадастровым номером 47:16:0102001:39 :

Обозначение части границ		Горизонтальное проложение (S), м	Описание прохождения части границ	Сведения о согласовании местоположения границ (согласовано/спорное)
от т.	до т.			
1	2	3	4	5
19	18	8.08	-	Согласовано
18	26	16.86	-	Согласовано
26	45	0.75	-	Согласовано
45	46	17.57	-	Согласовано
46	47	7.40	-	Согласовано
47	48	4.35	-	Согласовано
48	8	25.16	-	Согласовано
8	19	30.04	-	Согласовано

3. Сведения о характеристиках уточняемого земельного участка с кадастровым номером 47:16:0102001:39 :

№ п/п	Наименование характеристики	Значение характеристики
1	2	3
1.	Сведения об адресе земельного участка	-
1.1.	Сведения об ином месте нахождения земельного участка, не являющегося объектом адресации, в структурированном виде	Российская Федерация, Ленинградская область, район Кировский, территория снт Строитель (Беляевский мох)

3. Сведения о характеристиках уточняемого земельного участка с кадастровым номером 47:16:0102001:39 :

№ п/п	Наименование характеристики	Значение характеристики
1	2	3
1.2.	Дополнительные сведения о месте нахождения земельного участка	Ленинградская область, г. Кировск, массив Беляевский Мох, СНТ Строитель, 1 очередь, 2 линия, уч.77
2.	Площадь земельного участка ± величина погрешности определения (вычисления) площади (Р ± ΔР), м2	749 ± 0.2
3.	Формула, примененная для расчета предельной допустимой погрешности определения площади земельного участка, с подставленными значениями и итоговые (вычисленные) значения (ΔР), м2	ΔР=3.5*Mt*√P
4.	Площадь земельного участка согласно сведениям Единого государственного реестра недвижимости (Ркад), м2	749
5.	Оценка расхождения Р и Ркад (Р - Ркад), м2	-
6.	Предельные минимальный и максимальный размеры земельного участка (Рмин и Рмакс), м2	- -
7.	Кадастровый номер или иной государственный учетный номер (инвентарный) объекта недвижимости, расположенного на земельном участке	-
8.	Вид (виды) разрешенного использования	-
8.1.	Дополнительные сведения об использовании земельного участка	-
9.	Сведения о земельных участках (землях общего пользования, территории общего пользования), посредством которых обеспечивается доступ	Земли общего пользования
10.	Иные сведения	-

4. Пояснения к сведениям об уточняемом земельном участке с кадастровым номером 47:16:0102001:39 :

1.	-

Сведения об уточняемых земельных участках, необходимые для исправления реестровых ошибок в сведениях о местоположении их границ

1. Сведения о характерных точках границ уточняемого земельного участка с кадастровым номером 47:16:0102001:35 :

Система координат 47.2 **Зона № 2**

Обозначение характерных точек границ	Координаты, м				Метод определения координат	Формулы, примененные для расчета средней квадратической погрешности определения координат характерных точек границ (Mt), с подставленными в такие формулы значениями и итоговые (вычисленные) значения Mt, м	Описание закрепления точки
	содержатся в Едином государственном реестре недвижимости		определены в результате выполнения комплексных кадастровых работ				
	X	Y	X	Y			
1	2	3	4	5	6	7	8
23	430367.63	2253451.03	430367.63	2253451.03	Фотограмметрический метод	$Mt = \sqrt{(m_0^2 + m_1^2)}$	Временный межевой знак
49	430372.44	2253456.81	430372.44	2253456.81	Фотограмметрический метод	$Mt = \sqrt{(m_0^2 + m_1^2)}$	Временный межевой знак
50	430383.18	2253471.12	430383.18	2253471.12	Фотограмметрический метод	$Mt = \sqrt{(m_0^2 + m_1^2)}$	Временный межевой знак
51	430383.15	2253471.32	430383.15	2253471.32	Фотограмметрический метод	$Mt = \sqrt{(m_0^2 + m_1^2)}$	Временный межевой знак
52	430363.56	2253494.76	430363.56	2253494.76	Фотограмметрический метод	$Mt = \sqrt{(m_0^2 + m_1^2)}$	Временный межевой знак
53	430363.29	2253494.34	430363.29	2253494.34	Фотограмметрический метод	$Mt = \sqrt{(m_0^2 + m_1^2)}$	Временный межевой знак
54	430362.51	2253494.89	430362.51	2253494.89	Фотограмметрический метод	$Mt = \sqrt{(m_0^2 + m_1^2)}$	Временный межевой знак
55	430353.28	2253484.28	430353.28	2253484.28	Фотограмметрический метод	$Mt = \sqrt{(m_0^2 + m_1^2)}$	Временный межевой знак
56	430346.45	2253473.92	430346.45	2253473.92	Фотограмметрический метод	$Mt = \sqrt{(m_0^2 + m_1^2)}$	Временный межевой знак
57	430349.62	2253471.71	430349.62	2253471.71	Фотограмметрический метод	$Mt = \sqrt{(m_0^2 + m_1^2)}$	Временный межевой знак
58	430351.48	2253470.19	430351.48	2253470.19	Фотограмметрический метод	$Mt = \sqrt{(m_0^2 + m_1^2)}$	Временный межевой знак
59	430361.17	2253458.74	430361.17	2253458.74	Фотограмметрический метод	$Mt = \sqrt{(m_0^2 + m_1^2)}$	Временный межевой знак
60	430363.50	2253455.58	430363.50	2253455.58	Фотограмметрический метод	$Mt = \sqrt{(m_0^2 + m_1^2)}$	Временный межевой знак
24	-	-	430367.27	2253451.42	Фотограмметрический метод	$Mt = \sqrt{(m_0^2 + m_1^2)}$	Временный межевой знак
23	430367.63	2253451.03	430367.63	2253451.03	Фотограмметрический метод	$Mt = \sqrt{(m_0^2 + m_1^2)}$	Временный межевой знак

2. Сведения о частях границ уточняемого земельного участка с кадастровым номером 47:16:0102001:35 :

Обозначение части границ		Горизонтальное проложение (S), м	Описание прохождения части границ	Сведения о согласовании местоположения границ (согласовано/спорное)
от т.	до т.			
1	2	3	4	5
23	49	7.52	-	Согласовано
49	50	17.89	-	Согласовано
50	51	0.20	-	Согласовано
51	52	30.55	-	Согласовано
52	53	0.50	-	Согласовано
53	54	0.95	-	Согласовано
54	55	14.06	-	Согласовано
55	56	12.41	-	Согласовано
56	57	3.86	-	Согласовано
57	58	2.40	-	Согласовано
58	59	15.00	-	Согласовано
59	60	3.93	-	Согласовано
60	24	5.61	-	Согласовано
24	23	0.53	-	Согласовано

3. Сведения о характеристиках уточняемого земельного участка с кадастровым номером 47:16:0102001:35 :

№ п/п	Наименование характеристики	Значение характеристики
1	2	3
1.	Сведения об адресе земельного участка	-
1.1.	Сведения об ином месте нахождения земельного участка, не являющегося объектом адресации, в структурированном виде	Российская Федерация, Ленинградская область, район Кировский, территория снт Строитель (Беляевский мох)
1.2.	Дополнительные сведения о месте нахождения земельного участка	Ленинградская область, г. Кировск, массив Беляевский Мох, СНТ Строитель, 1 очередь, 2 линия, уч.81
2.	Площадь земельного участка ± величина погрешности определения (вычисления) площади (Р ± ΔР), м2	808 ± 0.2
3.	Формула, примененная для расчета предельной допустимой погрешности определения площади земельного участка, с подставленными значениями и итоговые (вычисленные) значения (ΔР), м2	ΔР=3.5*Mt*√P
4.	Площадь земельного участка согласно сведениям Единого государственного реестра недвижимости (Ркад), м2	808
5.	Оценка расхождения Р и Ркад (Р - Ркад), м2	-
6.	Предельные минимальный и максимальный размеры земельного участка (Рмин и Рмакс), м2	- -
7.	Кадастровый номер или иной государственный учетный номер (инвентарный) объекта недвижимости, расположенного на земельном участке	-
8.	Вид (виды) разрешенного использования	-
8.1.	Дополнительные сведения об использовании земельного участка	-

3. Сведения о характеристиках уточняемого земельного участка с кадастровым номером 47:16:0102001:35 :

№ п/п	Наименование характеристики	Значение характеристики
1	2	3
9.	Сведения о земельных участках (землях общего пользования, территории общего пользования), посредством которых обеспечивается доступ	Земли общего пользования
10.	Иные сведения	-

4. Пояснения к сведениям об уточняемом земельном участке с кадастровым номером 47:16:0102001:35 :

1.	-

Сведения об уточняемых земельных участках, необходимые для исправления реестровых ошибок в сведениях о местоположении их границ

1. Сведения о характерных точках границ уточняемого земельного участка с кадастровым номером 47:16:0102001:105 :

Система координат МСК 47 зона 2 **Зона № 2**

Обозначение характерных точек границ	Координаты, м				Метод определения координат	Формулы, примененные для расчета средней квадратической погрешности определения координат характерных точек границ (Mt), с подставленными в такие формулы значениями и итоговые (вычисленные) значения Mt, м	Описание закрепления точки
	содержатся в Едином государственном реестре недвижимости		определены в результате выполнения комплексных кадастровых работ				
	X	Y	X	Y			
1	2	3	4	5	6	7	8
61	430110.18	2253267.08	430110.18	2253267.08	Фотограмметрический метод	$Mt = \sqrt{(m_0^2 + m_1^2)}$	Временный межевой знак
62	430099.58	2253293.68	430099.58	2253293.68	Фотограмметрический метод	$Mt = \sqrt{(m_0^2 + m_1^2)}$	Временный межевой знак
63	430088.22	2253291.61	430088.22	2253291.61	Фотограмметрический метод	$Mt = \sqrt{(m_0^2 + m_1^2)}$	Временный межевой знак
64	430080.95	2253290.49	430080.95	2253290.49	Фотограмметрический метод	$Mt = \sqrt{(m_0^2 + m_1^2)}$	Временный межевой знак
35	430081.09	2253288.79	430081.09	2253288.79	Фотограмметрический метод	$Mt = \sqrt{(m_0^2 + m_1^2)}$	Временный межевой знак
65	430084.29	2253262.21	430084.24	2253262.64	Фотограмметрический метод	$Mt = \sqrt{(m_0^2 + m_1^2)}$	Временный межевой знак
65	-	-	430084.29	2253262.21	Фотограмметрический метод	$Mt = \sqrt{(m_0^2 + m_1^2)}$	Временный межевой знак
61	430110.18	2253267.08	430110.18	2253267.08	Фотограмметрический метод	$Mt = \sqrt{(m_0^2 + m_1^2)}$	Временный межевой знак

2. Сведения о частях границ уточняемого земельного участка с кадастровым номером 47:16:0102001:105 :

Обозначение части границ		Горизонтальное проложение (S), м	Описание прохождения части границ	Сведения о согласовании местоположения границ (согласовано/спорное)
от т.	до т.			
1	2	3	4	5
61	62	28.63	-	Согласовано
62	63	11.55	-	Согласовано
63	64	7.36	-	Согласовано
64	35	1.71	-	Согласовано
35	65	26.34	-	Согласовано
65	65	0.43	-	Согласовано
65	61	26.34	-	Согласовано

3. Сведения о характеристиках уточняемого земельного участка с кадастровым номером 47:16:0102001:105 :

№ п/п	Наименование характеристики	Значение характеристики
1	2	3
1.	Сведения об адресе земельного участка	-
1.1.	Сведения об ином месте нахождения земельного участка, не являющегося объектом адресации, в структурированном виде	Российская Федерация, Ленинградская область, район Кировский, территория снт Строитель (Беляевский мох)
1.2.	Дополнительные сведения о месте нахождения земельного участка	Ленинградская область, г. Кировск, массив Беляевский Мох, СНТ "Строитель", 1 очередь, 1-я линия, уч. 4
2.	Площадь земельного участка ± величина погрешности определения (вычисления) площади (Р ± ΔР), м2	639 ± 0.2
3.	Формула, примененная для расчета предельной допустимой погрешности определения площади земельного участка, с подставленными значениями и итоговые (вычисленные) значения (ΔР), м2	ΔР=3.5*Mt*√P
4.	Площадь земельного участка согласно сведениям Единого государственного реестра недвижимости (Ркад), м2	639
5.	Оценка расхождения Р и Ркад (Р - Ркад), м2	-
6.	Предельные минимальный и максимальный размеры земельного участка (Рмин и Рмакс), м2	- -
7.	Кадастровый номер или иной государственный учетный номер (инвентарный) объекта недвижимости, расположенного на земельном участке	47:16:0102001:219
8.	Вид (виды) разрешенного использования	-
8.1.	Дополнительные сведения об использовании земельного участка	-
9.	Сведения о земельных участках (землях общего пользования, территории общего пользования), посредством которых обеспечивается доступ	Земли общего пользования
10.	Иные сведения	-

4. Пояснения к сведениям об уточняемом земельном участке с кадастровым номером 47:16:0102001:105 :

1.	-

Сведения об уточняемых земельных участках, необходимые для исправления реестровых ошибок в сведениях о местоположении их границ

1. Сведения о характерных точках границ уточняемого земельного участка с кадастровым номером 47:16:0102001:58 :

Система координат МСК 47 зона 2 **Зона № 2**

Обозначение характерных точек границ	Координаты, м				Метод определения координат	Формулы, примененные для расчета средней квадратической погрешности определения координат характерных точек границ (Mt), с подставленными в такие формулы значениями и итоговые (вычисленные) значения Mt, м	Описание закрепления точки
	содержатся в Едином государственном реестре недвижимости		определены в результате выполнения комплексных кадастровых работ				
	X	Y	X	Y			
1	2	3	4	5	6	7	8
63	430088.22	2253291.61	430088.22	2253291.61	Фотограмметрический метод	$Mt = \sqrt{(m_0^2 + m_1^2)}$	Временный межевой знак
66	430087.90	2253316.52	430087.90	2253316.52	Фотограмметрический метод	$Mt = \sqrt{(m_0^2 + m_1^2)}$	Временный межевой знак
67	430088.01	2253319.89	430088.01	2253319.89	Фотограмметрический метод	$Mt = \sqrt{(m_0^2 + m_1^2)}$	Временный межевой знак
68	430087.95	2253321.51	430087.95	2253321.51	Фотограмметрический метод	$Mt = \sqrt{(m_0^2 + m_1^2)}$	Временный межевой знак
69	430062.75	2253318.30	430062.75	2253318.30	Фотограмметрический метод	$Mt = \sqrt{(m_0^2 + m_1^2)}$	Временный межевой знак
70	430061.98	2253313.08	430061.98	2253313.08	Фотограмметрический метод	$Mt = \sqrt{(m_0^2 + m_1^2)}$	Временный межевой знак
71	430059.24	2253286.06	430059.24	2253286.06	Фотограмметрический метод	$Mt = \sqrt{(m_0^2 + m_1^2)}$	Временный межевой знак
72	430079.48	2253290.26	430079.48	2253290.26	Фотограмметрический метод	$Mt = \sqrt{(m_0^2 + m_1^2)}$	Временный межевой знак
64	-	-	430080.95	2253290.49	Фотограмметрический метод	$Mt = \sqrt{(m_0^2 + m_1^2)}$	Временный межевой знак
63	430088.22	2253291.61	430088.22	2253291.61	Фотограмметрический метод	$Mt = \sqrt{(m_0^2 + m_1^2)}$	Временный межевой знак

2. Сведения о частях границ уточняемого земельного участка с кадастровым номером 47:16:0102001:58 :

Обозначение части границ		Горизонтальное проложение (S), м	Описание прохождения части границ	Сведения о согласовании местоположения границ (согласовано/спорное)
от т.	до т.			
1	2	3	4	5
63	66	24.91	-	Согласовано
66	67	3.37	-	Согласовано
67	68	1.62	-	Согласовано
68	69	25.40	-	Согласовано
69	70	5.28	-	Согласовано

2. Сведения о частях границ уточняемого земельного участка с кадастровым номером 47:16:0102001:58 :

Обозначение части границ		Горизонтальное проложение (S), м	Описание прохождения части границ	Сведения о согласовании местоположения границ (согласовано/спорное)
от т.	до т.			
1	2	3	4	5
70	71	27.16	-	Согласовано
71	72	20.67	-	Согласовано
72	64	1.49	-	Согласовано
64	63	7.36	-	Согласовано

3. Сведения о характеристиках уточняемого земельного участка с кадастровым номером 47:16:0102001:58 :

№ п/п	Наименование характеристики	Значение характеристики
1	2	3
1.	Сведения об адресе земельного участка	-
1.1.	Сведения об ином месте нахождения земельного участка, не являющегося объектом адресации, в структурированном виде	Российская Федерация, Ленинградская область, район Кировский, территория снт Строитель (Беляевский мох)
1.2.	Дополнительные сведения о месте нахождения земельного участка	Ленинградская область, г. Кировск, массив Беляевский Мох, СНТ Строитель, 1 очередь, 2 линия, уч.55
2.	Площадь земельного участка ± величина погрешности определения (вычисления) площади (Р ± ΔР), м2	832 ± 0.2
3.	Формула, примененная для расчета предельной допустимой погрешности определения площади земельного участка, с подставленными значениями и итоговые (вычисленные) значения (ΔР), м2	ΔР=3.5*Mt*√P
4.	Площадь земельного участка согласно сведениям Единого государственного реестра недвижимости (Ркад), м2	832
5.	Оценка расхождения Р и Ркад (Р - Ркад), м2	-
6.	Предельные минимальный и максимальный размеры земельного участка (Рмин и Рмакс), м2	- -
7.	Кадастровый номер или иной государственный учетный номер (инвентарный) объекта недвижимости, расположенного на земельном участке	47:16:0102001:218
8.	Вид (виды) разрешенного использования	-
8.1.	Дополнительные сведения об использовании земельного участка	-
9.	Сведения о земельных участках (землях общего пользования, территории общего пользования), посредством которых обеспечивается доступ	Земли общего пользования
10.	Иные сведения	-

4. Пояснения к сведениям об уточняемом земельном участке с кадастровым номером 47:16:0102001:58 :

1.	-

Сведения об уточняемых земельных участках, необходимые для исправления реестровых ошибок в сведениях о местоположении их границ

1. Сведения о характерных точках границ уточняемого земельного участка с кадастровым номером 47:16:0102001:57 :

Система координат МСК 47 зона 2 **Зона № 2**

Обозначение характерных точек границ	Координаты, м				Метод определения координат	Формулы, примененные для расчета средней квадратической погрешности определения координат характерных точек границ (Mt), с подставленными в такие формулы значениями и итоговые (вычисленные) значения Mt, м	Описание закрепления точки
	содержатся в Едином государственном реестре недвижимости		определены в результате выполнения комплексных кадастровых работ				
	X	Y	X	Y			
1	2	3	4	5	6	7	8
73	430116.41	2253322.19	430114.46	2253323.03	Фотограмметрический метод	$Mt = \sqrt{(m_0^2 + m_1^2)}$	Временный межевой знак
74	430114.46	2253323.03	430092.64	2253320.96	Фотограмметрический метод	$Mt = \sqrt{(m_0^2 + m_1^2)}$	Временный межевой знак
75	430092.64	2253320.96	430090.93	2253319.80	Фотограмметрический метод	$Mt = \sqrt{(m_0^2 + m_1^2)}$	Временный межевой знак
76	430090.93	2253319.80	430088.01	2253319.89	Фотограмметрический метод	$Mt = \sqrt{(m_0^2 + m_1^2)}$	Временный межевой знак
67	430088.01	2253319.89	430087.90	2253316.52	Фотограмметрический метод	$Mt = \sqrt{(m_0^2 + m_1^2)}$	Временный межевой знак
66	430087.90	2253316.52	430088.22	2253291.61	Фотограмметрический метод	$Mt = \sqrt{(m_0^2 + m_1^2)}$	Временный межевой знак
63	430088.22	2253291.61	430099.58	2253293.68	Фотограмметрический метод	$Mt = \sqrt{(m_0^2 + m_1^2)}$	Временный межевой знак
77	430123.44	2253298.02	430123.44	2253298.02	Фотограмметрический метод	$Mt = \sqrt{(m_0^2 + m_1^2)}$	Временный межевой знак
73	-	-	430116.41	2253322.19	Фотограмметрический метод	$Mt = \sqrt{(m_0^2 + m_1^2)}$	Временный межевой знак
73	430116.41	2253322.19	430114.46	2253323.03	Фотограмметрический метод	$Mt = \sqrt{(m_0^2 + m_1^2)}$	Временный межевой знак

2. Сведения о частях границ уточняемого земельного участка с кадастровым номером 47:16:0102001:57 :

Обозначение части границ		Горизонтальное проложение (S), м	Описание прохождения части границ	Сведения о согласовании местоположения границ (согласовано/спорное)
от т.	до т.			
1	2	3	4	5
73	74	21.92	-	Согласовано
74	75	2.07	-	Согласовано
75	76	2.92	-	Согласовано
76	67	3.37	-	Согласовано
67	66	24.91	-	Согласовано

2. Сведения о частях границ уточняемого земельного участка с кадастровым номером 47:16:0102001:57 :

Обозначение части границ		Горизонтальное проложение (S), м	Описание прохождения части границ	Сведения о согласовании местоположения границ (согласовано/спорное)
от т.	до т.			
1	2	3	4	5
66	63	11.55	-	Согласовано
63	77	24.25	-	Согласовано
77	73	25.17	-	Согласовано
73	73	2.12	-	Согласовано

3. Сведения о характеристиках уточняемого земельного участка с кадастровым номером 47:16:0102001:57 :

№ п/п	Наименование характеристики	Значение характеристики
1	2	3
1.	Сведения об адресе земельного участка	-
1.1.	Сведения об ином месте нахождения земельного участка, не являющегося объектом адресации, в структурированном виде	Российская Федерация, Ленинградская область, район Кировский, территория снт Строитель (Беляевский мох)
1.2.	Дополнительные сведения о месте нахождения земельного участка	Ленинградская область, г. Кировск, массив Беляевский Мох, СНТ Строитель, 1 очередь, 2 линия, уч.57
2.	Площадь земельного участка ± величина погрешности определения (вычисления) площади (Р ± ΔР), м2	871 ± 0.2
3.	Формула, примененная для расчета предельной допустимой погрешности определения площади земельного участка, с подставленными значениями и итоговые (вычисленные) значения (ΔР), м2	ΔР=3.5*Mt*√P
4.	Площадь земельного участка согласно сведениям Единого государственного реестра недвижимости (Ркад), м2	871
5.	Оценка расхождения Р и Ркад (Р - Ркад), м2	-
6.	Предельные минимальный и максимальный размеры земельного участка (Рмин и Рмакс), м2	- -
7.	Кадастровый номер или иной государственный учетный номер (инвентарный) объекта недвижимости, расположенного на земельном участке	47:16:0000000:3521
8.	Вид (виды) разрешенного использования	-
8.1.	Дополнительные сведения об использовании земельного участка	-
9.	Сведения о земельных участках (землях общего пользования, территории общего пользования), посредством которых обеспечивается доступ	Земли общего пользования
10.	Иные сведения	-

4. Пояснения к сведениям об уточняемом земельном участке с кадастровым номером 47:16:0102001:57 :

1.	-

Описание местоположения зданий, сооружений, объектов незавершенного строительства на земельном участке

1. Сведения о характерных точках контура объекта недвижимости с кадастровым номером : 47:16:0000000:30343 :

Система координат МСК-47, зона 2 **Зона № 2**

Обозначение характерных точек контура	Содержатся в Едином государственном реестре недвижимости			Определены в ходе выполнения комплексных кадастровых работ			Метод определения координат	Формулы, примененные для расчета средней квадратической погрешности определения координат характерных точек (Mt), м, с подставленными в такие формулы значениями и итоговые (вычисленные) значения Mt, м
	Координаты, м		Радиус, м	Координаты, м		Радиус, м		
	X	Y	R	X	Y	R		
1	2	3	4	5	6	7	8	9
н99О	-	-	-	430120.33	2253247.16	-	Фотограмметрический метод	$Mt = \sqrt{(m_0^2 + m_1^2)}$
н100О	-	-	-	430128.92	2253249.02	-	Фотограмметрический метод	$Mt = \sqrt{(m_0^2 + m_1^2)}$
н101О	-	-	-	430129.12	2253248.27	-	Фотограмметрический метод	$Mt = \sqrt{(m_0^2 + m_1^2)}$
н102О	-	-	-	430132.43	2253248.88	-	Фотограмметрический метод	$Mt = \sqrt{(m_0^2 + m_1^2)}$
н103О	-	-	-	430130.96	2253255.35	-	Фотограмметрический метод	$Mt = \sqrt{(m_0^2 + m_1^2)}$
н104О	-	-	-	430120.65	2253253.01	-	Фотограмметрический метод	$Mt = \sqrt{(m_0^2 + m_1^2)}$
н105О	-	-	-	430121.12	2253250.99	-	Фотограмметрический метод	$Mt = \sqrt{(m_0^2 + m_1^2)}$
н106О	-	-	-	430119.57	2253250.71	-	Фотограмметрический метод	$Mt = \sqrt{(m_0^2 + m_1^2)}$
н107О	-	-	-	430119.73	2253249.84	-	Фотограмметрический метод	$Mt = \sqrt{(m_0^2 + m_1^2)}$
н108О	-	-	-	430118.92	2253249.67	-	Фотограмметрический метод	$Mt = \sqrt{(m_0^2 + m_1^2)}$
н109О	-	-	-	430119.23	2253248.20	-	Фотограмметрический метод	$Mt = \sqrt{(m_0^2 + m_1^2)}$
н110О	-	-	-	430120.03	2253248.38	-	Фотограмметрический метод	$Mt = \sqrt{(m_0^2 + m_1^2)}$
н99О	-	-	-	430120.33	2253247.16	-	Фотограмметрический метод	$Mt = \sqrt{(m_0^2 + m_1^2)}$

2. Сведения о характеристиках объекта недвижимости с кадастровым номером : 47:16:0000000:30343 :

№ п/п	Наименование характеристики	Значение характеристики
1	2	3
1.	Вид объекта недвижимости	здание
2.	Ранее присвоенный государственный учетный номер (инвентарный) здания, сооружения, объекта незавершенного строительства	-
3.	Кадастровый номер земельного участка (земельных участков), в границах которого (которых) расположены здание, сооружение, объект незавершенного строительства	47:16:0102001:67
4.	Уникальный учетный номер кадастрового квартала, в границах которого расположены здание, сооружение, объект незавершенного строительства	47:16:0102001

2. Сведения о характеристиках объекта недвижимости с кадастровым номером : 47:16:0000000:30343 :

№ п/п	Наименование характеристики	Значение характеристики
1	2	3
5.	Сведения об адресе здания, сооружения, объекта незавершенного строительства	-
5.1.	Сведения об ином месте нахождения здания, сооружения, объекта незавершенного строительства, не являющегося объектом адресации, в структурированном виде	Российская Федерация, Ленинградская область, город Кировск, территория массив "Беляевский мох",СНТ "Строитель", линия 1 очередь, 1, участок 5
5.2.	Дополнительные сведения о месте нахождения здания, сооружения, объекта незавершенного строительства	-
6.	Иные сведения	-

3. Пояснения к сведениям об объекте недвижимости с кадастровым номером 47:16:0000000:30343 :

1.	-

Описание местоположения зданий, сооружений, объектов незавершенного строительства на земельном участке

1. Сведения о характерных точках контура объекта недвижимости с кадастровым номером : 47:16:0102001:213 :

Система координат МСК-47, зона 2 **Зона № 2**

Обозначение характерных точек контура	Содержатся в Едином государственном реестре недвижимости			Определены в ходе выполнения комплексных кадастровых работ			Метод определения координат	Формулы, примененные для расчета средней квадратической погрешности определения координат характерных точек (Mt), м, с подставленными в такие формулы значениями и итоговые (вычисленные) значения Mt, м
	Координаты, м		Радиус, м	Координаты, м		Радиус, м		
	X	Y	R	X	Y	R		
1	2	3	4	5	6	7	8	9
н111О	-	-	-	430155.00	2253251.25	-	Фотограмметрический метод	$Mt = \sqrt{(m_0^2 + m_1^2)}$
н112О	-	-	-	430163.67	2253253.76	-	Фотограмметрический метод	$Mt = \sqrt{(m_0^2 + m_1^2)}$
н113О	-	-	-	430160.53	2253264.95	-	Фотограмметрический метод	$Mt = \sqrt{(m_0^2 + m_1^2)}$
н114О	-	-	-	430151.79	2253262.86	-	Фотограмметрический метод	$Mt = \sqrt{(m_0^2 + m_1^2)}$
н115О	-	-	-	430152.91	2253258.26	-	Фотограмметрический метод	$Mt = \sqrt{(m_0^2 + m_1^2)}$
н116О	-	-	-	430151.19	2253257.87	-	Фотограмметрический метод	$Mt = \sqrt{(m_0^2 + m_1^2)}$
н117О	-	-	-	430152.04	2253254.91	-	Фотограмметрический метод	$Mt = \sqrt{(m_0^2 + m_1^2)}$
н118О	-	-	-	430153.82	2253255.39	-	Фотограмметрический метод	$Mt = \sqrt{(m_0^2 + m_1^2)}$
н111О	-	-	-	430155.00	2253251.25	-	Фотограмметрический метод	$Mt = \sqrt{(m_0^2 + m_1^2)}$

2. Сведения о характеристиках объекта недвижимости с кадастровым номером : 47:16:0102001:213 :

№ п/п	Наименование характеристики	Значение характеристики
1	2	3
1.	Вид объекта недвижимости	здание
2.	Ранее присвоенный государственный учетный номер (инвентарный) здания, сооружения, объекта незавершенного строительства	-
3.	Кадастровый номер земельного участка (земельных участков), в границах которого (которых) расположены здание, сооружение, объект незавершенного строительства	47:16:0102001:71
4.	Уникальный учетный номер кадастрового квартала, в границах которого расположены здание, сооружение, объект незавершенного строительства	47:16:0102001
5.	Сведения об адресе здания, сооружения, объекта незавершенного строительства	-

2. Сведения о характеристиках объекта недвижимости с кадастровым номером : 47:16:0102001:213 :

№ п/п	Наименование характеристики	Значение характеристики
1	2	3
5.1.	Сведения об ином месте нахождения здания, сооружения, объекта незавершенного строительства, не являющегося объектом адресации, в структурированном виде	Российская Федерация, Ленинградская область, район Кировский, территория снт Строитель (Беляевский мох), Ленинградская область, Кировский район, г.Кировск, массив "Беляевский мох", СНТ "Строитель", очередь 1, линия 1, уч.7
5.2.	Дополнительные сведения о месте нахождения здания, сооружения, объекта незавершенного строительства	-
6.	Иные сведения	-

3. Пояснения к сведениям об объекте недвижимости с кадастровым номером 47:16:0102001:213 :

1.	-

Описание местоположения зданий, сооружений, объектов незавершенного строительства на земельном участке

1. Сведения о характерных точках контура объекта недвижимости с кадастровым номером : 47:16:0353001:143 :

Система координат МСК-47, зона 2 **Зона № 2**

Обозначение характерных точек контура	Содержатся в Едином государственном реестре недвижимости			Определены в ходе выполнения комплексных кадастровых работ			Метод определения координат	Формулы, примененные для расчета средней квадратической погрешности определения координат характерных точек (Mt), м, с подставленными в такие формулы значениями и итоговые (вычисленные) значения Mt, м
	Координаты, м		Радиус, м	Координаты, м		Радиус, м		
	X	Y	R	X	Y	R		
1	2	3	4	5	6	7	8	9
н119О	-	-	-	430181.89	2253263.55	-	Фотограмметрический метод	$Mt = \sqrt{(m_0^2 + m_1^2)}$
н120О	-	-	-	430187.33	2253264.73	-	Фотограмметрический метод	$Mt = \sqrt{(m_0^2 + m_1^2)}$
н121О	-	-	-	430187.23	2253265.28	-	Фотограмметрический метод	$Mt = \sqrt{(m_0^2 + m_1^2)}$
н122О	-	-	-	430188.66	2253265.64	-	Фотограмметрический метод	$Mt = \sqrt{(m_0^2 + m_1^2)}$
н123О	-	-	-	430187.82	2253269.54	-	Фотограмметрический метод	$Mt = \sqrt{(m_0^2 + m_1^2)}$
н124О	-	-	-	430180.94	2253268.30	-	Фотограмметрический метод	$Mt = \sqrt{(m_0^2 + m_1^2)}$
н119О	-	-	-	430181.89	2253263.55	-	Фотограмметрический метод	$Mt = \sqrt{(m_0^2 + m_1^2)}$

2. Сведения о характеристиках объекта недвижимости с кадастровым номером : 47:16:0353001:143 :

№ п/п	Наименование характеристики	Значение характеристики
1	2	3
1.	Вид объекта недвижимости	здание
2.	Ранее присвоенный государственный учетный номер (инвентарный) здания, сооружения, объекта незавершенного строительства	-
3.	Кадастровый номер земельного участка (земельных участков), в границах которого (которых) расположены здание, сооружение, объект незавершенного строительства	47:16:0102001:2
4.	Уникальный учетный номер кадастрового квартала, в границах которого расположены здание, сооружение, объект незавершенного строительства	47:16:0102001
5.	Сведения об адресе здания, сооружения, объекта незавершенного строительства	-
5.1.	Сведения об ином месте нахождения здания, сооружения, объекта незавершенного строительства, не являющегося объектом адресации, в структурированном виде	Российская Федерация, Ленинградская область, район Кировский, территория снт Строитель (Беляевский мох), Ленинградская область, г.Кировск, СНТ "Строитель", линия 1,1 очередь, уч.11
5.2.	Дополнительные сведения о месте нахождения здания, сооружения, объекта незавершенного строительства	-

2. Сведения о характеристиках объекта недвижимости
с кадастровым номером : 47:16:0353001:143 :

№ п/п	Наименование характеристики	Значение характеристики
1	2	3
6.	Иные сведения	-

3. Пояснения к сведениям об объекте недвижимости с кадастровым номером 47:16:0353001:143 :

1.	-

Описание местоположения зданий, сооружений, объектов незавершенного строительства на земельном участке

1. Сведения о характерных точках контура объекта недвижимости с кадастровым номером : 47:16:0000000:24110 :

Система координат МСК-47, зона 2 **Зона № 2**

Обозначение характерных точек контура	Содержатся в Едином государственном реестре недвижимости			Определены в ходе выполнения комплексных кадастровых работ			Метод определения координат	Формулы, примененные для расчета средней квадратической погрешности определения координат характерных точек (Mt), м, с подставленными в такие формулы значениями и итоговые (вычисленные) значения Mt, м
	Координаты, м		Радиус, м	Координаты, м		Радиус, м		
	X	Y	R	X	Y	R		
1	2	3	4	5	6	7	8	9
н125О	-	-	-	430200.08	2253258.32	-	Фотограмметрический метод	$Mt = \sqrt{(m_0^2 + m_1^2)}$
н126О	-	-	-	430202.08	2253258.96	-	Фотограмметрический метод	$Mt = \sqrt{(m_0^2 + m_1^2)}$
н127О	-	-	-	430202.70	2253257.19	-	Фотограмметрический метод	$Mt = \sqrt{(m_0^2 + m_1^2)}$
н128О	-	-	-	430210.05	2253259.79	-	Фотограмметрический метод	$Mt = \sqrt{(m_0^2 + m_1^2)}$
н129О	-	-	-	430207.59	2253266.93	-	Фотограмметрический метод	$Mt = \sqrt{(m_0^2 + m_1^2)}$
н130О	-	-	-	430200.10	2253264.54	-	Фотограмметрический метод	$Mt = \sqrt{(m_0^2 + m_1^2)}$
н131О	-	-	-	430200.64	2253263.09	-	Фотограмметрический метод	$Mt = \sqrt{(m_0^2 + m_1^2)}$
н132О	-	-	-	430198.60	2253262.35	-	Фотограмметрический метод	$Mt = \sqrt{(m_0^2 + m_1^2)}$
н125О	-	-	-	430200.08	2253258.32	-	Фотограмметрический метод	$Mt = \sqrt{(m_0^2 + m_1^2)}$

2. Сведения о характеристиках объекта недвижимости с кадастровым номером : 47:16:0000000:24110 :

№ п/п	Наименование характеристики	Значение характеристики
1	2	3
1.	Вид объекта недвижимости	здание
2.	Ранее присвоенный государственный учетный номер (инвентарный) здания, сооружения, объекта незавершенного строительства	-
3.	Кадастровый номер земельного участка (земельных участков), в границах которого (которых) расположены здание, сооружение, объект незавершенного строительства	47:16:0102001:107
4.	Уникальный учетный номер кадастрового квартала, в границах которого расположены здание, сооружение, объект незавершенного строительства	47:16:0102001
5.	Сведения об адресе здания, сооружения, объекта незавершенного строительства	-

2. Сведения о характеристиках объекта недвижимости с кадастровым номером : 47:16:0000000:24110 :

№ п/п	Наименование характеристики	Значение характеристики
1	2	3
5.1.	Сведения об ином месте нахождения здания, сооружения, объекта незавершенного строительства, не являющегося объектом адресации, в структурированном виде	Российская Федерация, Ленинградская область, район Кировский, территория снт Строитель (Беляевский мох), Ленинградская область, г.Кировск, массив "Беляевский мох", садоводческое некоммерческое товарищество "Строитель", линия 1, 1 очередь, уч.13
5.2.	Дополнительные сведения о месте нахождения здания, сооружения, объекта незавершенного строительства	-
6.	Иные сведения	-

3. Пояснения к сведениям об объекте недвижимости с кадастровым номером 47:16:0000000:24110 :

1.	-

Описание местоположения зданий, сооружений, объектов незавершенного строительства на земельном участке

1. Сведения о характерных точках контура объекта недвижимости с кадастровым номером : 47:16:0101001:1106 :

Система координат МСК-47, зона 2 **Зона № 2**

Обозначение характерных точек контура	Содержатся в Едином государственном реестре недвижимости			Определены в ходе выполнения комплексных кадастровых работ			Метод определения координат	Формулы, примененные для расчета средней квадратической погрешности определения координат характерных точек (Mt), м, с подставленными в такие формулы значениями и итоговые (вычисленные) значения Mt, м
	Координаты, м		Радиус, м	Координаты, м		Радиус, м		
	X	Y	R	X	Y	R		
1	2	3	4	5	6	7	8	9
н133О	-	-	-	430223.33	2253253.45	-	Фотограмметрический метод	$Mt = \sqrt{(m_0^2 + m_1^2)}$
н134О	-	-	-	430224.94	2253246.47	-	Фотограмметрический метод	$Mt = \sqrt{(m_0^2 + m_1^2)}$
н135О	-	-	-	430231.75	2253248.19	-	Фотограмметрический метод	$Mt = \sqrt{(m_0^2 + m_1^2)}$
н136О	-	-	-	430230.00	2253254.90	-	Фотограмметрический метод	$Mt = \sqrt{(m_0^2 + m_1^2)}$
н133О	-	-	-	430223.33	2253253.45	-	Фотограмметрический метод	$Mt = \sqrt{(m_0^2 + m_1^2)}$

2. Сведения о характеристиках объекта недвижимости с кадастровым номером : 47:16:0101001:1106 :

№ п/п	Наименование характеристики	Значение характеристики
1	2	3
1.	Вид объекта недвижимости	здание
2.	Ранее присвоенный государственный учетный номер (инвентарный) здания, сооружения, объекта незавершенного строительства	-
3.	Кадастровый номер земельного участка (земельных участков), в границах которого (которых) расположены здание, сооружение, объект незавершенного строительства	47:16:0102001:98
4.	Уникальный учетный номер кадастрового квартала, в границах которого расположены здание, сооружение, объект незавершенного строительства	47:16:0102001
5.	Сведения об адресе здания, сооружения, объекта незавершенного строительства	-
5.1.	Сведения об ином месте нахождения здания, сооружения, объекта незавершенного строительства, не являющегося объектом адресации, в структурированном виде	Российская Федерация, Ленинградская область, район Кировский, территория снт Строитель (Беляевский мох), Ленинградская область, Кировский район, массив Беляевский мох, СНТ Строитель, 1 линия, 1 очередь, уч. 15
5.2.	Дополнительные сведения о месте нахождения здания, сооружения, объекта незавершенного строительства	-
6.	Иные сведения	-

3. Пояснения к сведениям об объекте недвижимости с кадастровым номером 47:16:0101001:1106 :

1.	-

Описание местоположения зданий, сооружений, объектов незавершенного строительства на земельном участке

1. Сведения о характерных точках контура объекта недвижимости с кадастровым номером : 47:16:0102001:192 :

Система координат МСК-47, зона 2 **Зона № 2**

Обозначение характерных точек контура	Содержатся в Едином государственном реестре недвижимости			Определены в ходе выполнения комплексных кадастровых работ			Метод определения координат	Формулы, примененные для расчета средней квадратической погрешности определения координат характерных точек (Mt), м, с подставленными в такие формулы значениями и итоговые (вычисленные) значения Mt, м
	Координаты, м		Радиус, м	Координаты, м		Радиус, м		
	X	Y	R	X	Y	R		
1	2	3	4	5	6	7	8	9
н137О	-	-	-	430471.09	2253451.10	-	Фотограмметрический метод	$Mt = \sqrt{(m_0^2 + m_1^2)}$
н138О	-	-	-	430481.59	2253453.78	-	Фотограмметрический метод	$Mt = \sqrt{(m_0^2 + m_1^2)}$
н139О	-	-	-	430479.37	2253460.72	-	Фотограмметрический метод	$Mt = \sqrt{(m_0^2 + m_1^2)}$
н140О	-	-	-	430468.95	2253457.92	-	Фотограмметрический метод	$Mt = \sqrt{(m_0^2 + m_1^2)}$
н137О	-	-	-	430471.09	2253451.10	-	Фотограмметрический метод	$Mt = \sqrt{(m_0^2 + m_1^2)}$

2. Сведения о характеристиках объекта недвижимости с кадастровым номером : 47:16:0102001:192 :

№ п/п	Наименование характеристики	Значение характеристики
1	2	3
1.	Вид объекта недвижимости	здание
2.	Ранее присвоенный государственный учетный номер (инвентарный) здания, сооружения, объекта незавершенного строительства	-
3.	Кадастровый номер земельного участка (земельных участков), в границах которого (которых) расположены здание, сооружение, объект незавершенного строительства	47:16:0102001:77
4.	Уникальный учетный номер кадастрового квартала, в границах которого расположены здание, сооружение, объект незавершенного строительства	47:16:0102001
5.	Сведения об адресе здания, сооружения, объекта незавершенного строительства	-
5.1.	Сведения об ином месте нахождения здания, сооружения, объекта незавершенного строительства, не являющегося объектом адресации, в структурированном виде	Российская Федерация, Ленинградская область, м.р-н Кировский, г.п Кировское, территория снт Строитель (Беляевский мох), Российская Федерация, Ленинградская область, м.р-н Кировский, г.п. Кировское, тер. СНТ Строитель (Беляевский мох), лн. 1-я, д. 39
5.2.	Дополнительные сведения о месте нахождения здания, сооружения, объекта незавершенного строительства	-
6.	Иные сведения	-

3. Пояснения к сведениям об объекте недвижимости с кадастровым номером 47:16:0102001:192 :	
1.	-

Описание местоположения зданий, сооружений, объектов незавершенного строительства на земельном участке

1. Сведения о характерных точках контура объекта недвижимости с кадастровым номером : 47:16:0102001:228 :

Система координат МСК-47, зона 2 **Зона № 2**

Обозначение характерных точек контура	Содержатся в Едином государственном реестре недвижимости			Определены в ходе выполнения комплексных кадастровых работ			Метод определения координат	Формулы, примененные для расчета средней квадратической погрешности определения координат характерных точек (Mt), м, с подставленными в такие формулы значениями и итоговые (вычисленные) значения Mt, м
	Координаты, м		Радиус, м	Координаты, м		Радиус, м		
	X	Y	R	X	Y	R		
1	2	3	4	5	6	7	8	9
н141О	-	-	-	430551.23	2253502.14	-	Фотограмметрический метод	$Mt = \sqrt{(m_0^2 + m_1^2)}$
н142О	-	-	-	430560.42	2253507.14	-	Фотограмметрический метод	$Mt = \sqrt{(m_0^2 + m_1^2)}$
н143О	-	-	-	430555.54	2253515.80	-	Фотограмметрический метод	$Mt = \sqrt{(m_0^2 + m_1^2)}$
н144О	-	-	-	430550.15	2253512.80	-	Фотограмметрический метод	$Mt = \sqrt{(m_0^2 + m_1^2)}$
н145О	-	-	-	430551.08	2253511.30	-	Фотограмметрический метод	$Mt = \sqrt{(m_0^2 + m_1^2)}$
н146О	-	-	-	430549.80	2253511.20	-	Фотограмметрический метод	$Mt = \sqrt{(m_0^2 + m_1^2)}$
н147О	-	-	-	430547.76	2253510.04	-	Фотограмметрический метод	$Mt = \sqrt{(m_0^2 + m_1^2)}$
н148О	-	-	-	430547.43	2253508.52	-	Фотограмметрический метод	$Mt = \sqrt{(m_0^2 + m_1^2)}$
н141О	-	-	-	430551.23	2253502.14	-	Фотограмметрический метод	$Mt = \sqrt{(m_0^2 + m_1^2)}$

2. Сведения о характеристиках объекта недвижимости с кадастровым номером : 47:16:0102001:228 :

№ п/п	Наименование характеристики	Значение характеристики
1	2	3
1.	Вид объекта недвижимости	здание
2.	Ранее присвоенный государственный учетный номер (инвентарный) здания, сооружения, объекта незавершенного строительства	-
3.	Кадастровый номер земельного участка (земельных участков), в границах которого (которых) расположены здание, сооружение, объект незавершенного строительства	47:16:0102001:68
4.	Уникальный учетный номер кадастрового квартала, в границах которого расположены здание, сооружение, объект незавершенного строительства	47:16:0102001
5.	Сведения об адресе здания, сооружения, объекта незавершенного строительства	-

2. Сведения о характеристиках объекта недвижимости с кадастровым номером : 47:16:0102001:228 :

№ п/п	Наименование характеристики	Значение характеристики
1	2	3
5.1.	Сведения об ином месте нахождения здания, сооружения, объекта незавершенного строительства, не являющегося объектом адресации, в структурированном виде	Российская Федерация, Ленинградская область, район Кировский, территория снт Строитель (Беляевский мох), Ленинградская область, Кировский район, г. Кировск, массив "Беляевский мох", СНТ "Строитель", 1 очередь, 1 линия, уч. 47
5.2.	Дополнительные сведения о месте нахождения здания, сооружения, объекта незавершенного строительства	-
6.	Иные сведения	-

3. Пояснения к сведениям об объекте недвижимости с кадастровым номером 47:16:0102001:228 :

1.	-

Описание местоположения зданий, сооружений, объектов незавершенного строительства на земельном участке

1. Сведения о характерных точках контура объекта недвижимости с кадастровым номером : 47:16:0353001:90 :

Система координат МСК-47, зона 2 **Зона № 2**

Обозначение характерных точек контура	Содержатся в Едином государственном реестре недвижимости			Определены в ходе выполнения комплексных кадастровых работ			Метод определения координат	Формулы, примененные для расчета средней квадратической погрешности определения координат характерных точек (Mt), м, с подставленными в такие формулы значениями и итоговые (вычисленные) значения Mt, м
	Координаты, м		Радиус, м	Координаты, м		Радиус, м		
	X	Y	R	X	Y	R		
1	2	3	4	5	6	7	8	9
н149О	-	-	-	430558.66	2253519.96	-	Фотограмметрический метод	$Mt = \sqrt{(m_0^2 + m_1^2)}$
н150О	-	-	-	430564.02	2253522.12	-	Фотограмметрический метод	$Mt = \sqrt{(m_0^2 + m_1^2)}$
н151О	-	-	-	430561.18	2253529.30	-	Фотограмметрический метод	$Mt = \sqrt{(m_0^2 + m_1^2)}$
н152О	-	-	-	430555.76	2253527.29	-	Фотограмметрический метод	$Mt = \sqrt{(m_0^2 + m_1^2)}$
н149О	-	-	-	430558.66	2253519.96	-	Фотограмметрический метод	$Mt = \sqrt{(m_0^2 + m_1^2)}$

2. Сведения о характеристиках объекта недвижимости с кадастровым номером : 47:16:0353001:90 :

№ п/п	Наименование характеристики	Значение характеристики
1	2	3
1.	Вид объекта недвижимости	здание
2.	Ранее присвоенный государственный учетный номер (инвентарный) здания, сооружения, объекта незавершенного строительства	-
3.	Кадастровый номер земельного участка (земельных участков), в границах которого (которых) расположены здание, сооружение, объект незавершенного строительства	47:16:0102001:68
4.	Уникальный учетный номер кадастрового квартала, в границах которого расположены здание, сооружение, объект незавершенного строительства	47:16:0102001
5.	Сведения об адресе здания, сооружения, объекта незавершенного строительства	-
5.1.	Сведения об ином месте нахождения здания, сооружения, объекта незавершенного строительства, не являющегося объектом адресации, в структурированном виде	Российская Федерация, Ленинградская область, район Кировский, территория снт Строитель (Беляевский мох), Ленинградская область, Кировский район, массив "Беляевский мох" (г. Кировск), СНТ "Строитель", 1 линия, 1 очередь, уч. 47
5.2.	Дополнительные сведения о месте нахождения здания, сооружения, объекта незавершенного строительства	-
6.	Иные сведения	-

3. Пояснения к сведениям об объекте недвижимости с кадастровым номером 47:16:0353001:90 :	
1.	-

Описание местоположения зданий, сооружений, объектов незавершенного строительства на земельном участке

1. Сведения о характерных точках контура объекта недвижимости с кадастровым номером : 47:16:0102001:220 :

Система координат МСК-47, зона 2 **Зона № 2**

Обозначение характерных точек контура	Содержатся в Едином государственном реестре недвижимости			Определены в ходе выполнения комплексных кадастровых работ			Метод определения координат	Формулы, примененные для расчета средней квадратической погрешности определения координат характерных точек (Mt), м, с подставленными в такие формулы значениями и итоговые (вычисленные) значения Mt, м
	Координаты, м		Радиус, м	Координаты, м		Радиус, м		
	X	Y	R	X	Y	R		
1	2	3	4	5	6	7	8	9
н153О	-	-	-	430572.33	2253524.79	-	Фотограмметрический метод	$Mt = \sqrt{(m_0^2 + m_1^2)}$
н154О	-	-	-	430581.28	2253528.81	-	Фотограмметрический метод	$Mt = \sqrt{(m_0^2 + m_1^2)}$
н155О	-	-	-	430576.52	2253540.60	-	Фотограмметрический метод	$Mt = \sqrt{(m_0^2 + m_1^2)}$
н156О	-	-	-	430574.93	2253539.97	-	Фотограмметрический метод	$Mt = \sqrt{(m_0^2 + m_1^2)}$
н157О	-	-	-	430574.25	2253541.53	-	Фотограмметрический метод	$Mt = \sqrt{(m_0^2 + m_1^2)}$
н158О	-	-	-	430566.62	2253538.17	-	Фотограмметрический метод	$Mt = \sqrt{(m_0^2 + m_1^2)}$
н153О	-	-	-	430572.33	2253524.79	-	Фотограмметрический метод	$Mt = \sqrt{(m_0^2 + m_1^2)}$

2. Сведения о характеристиках объекта недвижимости с кадастровым номером : 47:16:0102001:220 :

№ п/п	Наименование характеристики	Значение характеристики
1	2	3
1.	Вид объекта недвижимости	здание
2.	Ранее присвоенный государственный учетный номер (инвентарный) здания, сооружения, объекта незавершенного строительства	-
3.	Кадастровый номер земельного участка (земельных участков), в границах которого (которых) расположены здание, сооружение, объект незавершенного строительства	47:16:0102001:65
4.	Уникальный учетный номер кадастрового квартала, в границах которого расположены здание, сооружение, объект незавершенного строительства	47:16:0102001
5.	Сведения об адресе здания, сооружения, объекта незавершенного строительства	-
5.1.	Сведения об ином месте нахождения здания, сооружения, объекта незавершенного строительства, не являющегося объектом адресации, в структурированном виде	Российская Федерация, Ленинградская область, район Кировский, территория снт Строитель (Беляевский мох), Ленинградская область, Кировский район, массив "Беляевский мох", СНТ "Строитель", 1 очередь, линия 1, дом 49

2. Сведения о характеристиках объекта недвижимости
с кадастровым номером : 47:16:0102001:220 :

№ п/п	Наименование характеристики	Значение характеристики
1	2	3
5.2.	Дополнительные сведения о месте нахождения здания, сооружения, объекта незавершенного строительства	-
6.	Иные сведения	-

3. Пояснения к сведениям об объекте недвижимости с кадастровым номером 47:16:0102001:220 :

1.	-

Описание местоположения зданий, сооружений, объектов незавершенного строительства на земельном участке

1. Сведения о характерных точках контура объекта недвижимости с кадастровым номером : 47:16:0102001:214 :

Система координат МСК-47, зона 2 **Зона № 2**

Обозначение характерных точек контура	Содержатся в Едином государственном реестре недвижимости			Определены в ходе выполнения комплексных кадастровых работ			Метод определения координат	Формулы, примененные для расчета средней квадратической погрешности определения координат характерных точек (Mt), м, с подставленными в такие формулы значениями и итоговые (вычисленные) значения Mt, м
	Координаты, м		Радиус, м	Координаты, м		Радиус, м		
	X	Y	R	X	Y	R		
1	2	3	4	5	6	7	8	9
н159О	-	-	-	430621.30	2253531.41	-	Фотограмметрический метод	$Mt = \sqrt{(m_0^2 + m_1^2)}$
н160О	-	-	-	430628.76	2253533.30	-	Фотограмметрический метод	$Mt = \sqrt{(m_0^2 + m_1^2)}$
н161О	-	-	-	430627.91	2253536.81	-	Фотограмметрический метод	$Mt = \sqrt{(m_0^2 + m_1^2)}$
н162О	-	-	-	430625.69	2253536.24	-	Фотограмметрический метод	$Mt = \sqrt{(m_0^2 + m_1^2)}$
н163О	-	-	-	430625.02	2253538.86	-	Фотограмметрический метод	$Mt = \sqrt{(m_0^2 + m_1^2)}$
н164О	-	-	-	430621.76	2253537.99	-	Фотограмметрический метод	$Mt = \sqrt{(m_0^2 + m_1^2)}$
н165О	-	-	-	430622.43	2253535.47	-	Фотограмметрический метод	$Mt = \sqrt{(m_0^2 + m_1^2)}$
н166О	-	-	-	430620.43	2253534.95	-	Фотограмметрический метод	$Mt = \sqrt{(m_0^2 + m_1^2)}$
н159О	-	-	-	430621.30	2253531.41	-	Фотограмметрический метод	$Mt = \sqrt{(m_0^2 + m_1^2)}$

2. Сведения о характеристиках объекта недвижимости с кадастровым номером : 47:16:0102001:214 :

№ п/п	Наименование характеристики	Значение характеристики
1	2	3
1.	Вид объекта недвижимости	здание
2.	Ранее присвоенный государственный учетный номер (инвентарный) здания, сооружения, объекта незавершенного строительства	-
3.	Кадастровый номер земельного участка (земельных участков), в границах которого (которых) расположены здание, сооружение, объект незавершенного строительства	47:16:0102001:60
4.	Уникальный учетный номер кадастрового квартала, в границах которого расположены здание, сооружение, объект незавершенного строительства	47:16:0102001
5.	Сведения об адресе здания, сооружения, объекта незавершенного строительства	-
5.1.	Сведения об ином месте нахождения здания, сооружения, объекта незавершенного строительства, не являющегося объектом адресации, в структурированном виде	Российская Федерация, Ленинградская область, район Кировский, город Кировск, массив "Беляевский мох", СНТ "Строитель", линия 1 очередь, 1, участок 53

2. Сведения о характеристиках объекта недвижимости
с кадастровым номером : 47:16:0102001:214 :

№ п/п	Наименование характеристики	Значение характеристики
1	2	3
5.2.	Дополнительные сведения о месте нахождения здания, сооружения, объекта незавершенного строительства	-
6.	Иные сведения	-

3. Пояснения к сведениям об объекте недвижимости с кадастровым номером 47:16:0102001:214 :

1.	-

Описание местоположения зданий, сооружений, объектов незавершенного строительства на земельном участке

1. Сведения о характерных точках контура объекта недвижимости с кадастровым номером : 47:16:0353001:101 :

Система координат МСК-47, зона 2 **Зона № 2**

Обозначение характерных точек контура	Содержатся в Едином государственном реестре недвижимости			Определены в ходе выполнения комплексных кадастровых работ			Метод определения координат	Формулы, примененные для расчета средней квадратической погрешности определения координат характерных точек (Mt), м, с подставленными в такие формулы значениями и итоговые (вычисленные) значения Mt, м
	Координаты, м		Радиус, м	Координаты, м		Радиус, м		
	X	Y	R	X	Y	R		
1	2	3	4	5	6	7	8	9
н167О	-	-	-	430623.38	2253561.11	-	Фотограмметрический метод	$Mt = \sqrt{(m_0^2 + m_1^2)}$
н168О	-	-	-	430630.65	2253563.25	-	Фотограмметрический метод	$Mt = \sqrt{(m_0^2 + m_1^2)}$
н169О	-	-	-	430629.02	2253569.08	-	Фотограмметрический метод	$Mt = \sqrt{(m_0^2 + m_1^2)}$
н170О	-	-	-	430621.71	2253567.22	-	Фотограмметрический метод	$Mt = \sqrt{(m_0^2 + m_1^2)}$
н171О	-	-	-	430621.93	2253566.46	-	Фотограмметрический метод	$Mt = \sqrt{(m_0^2 + m_1^2)}$
н172О	-	-	-	430621.00	2253566.22	-	Фотограмметрический метод	$Mt = \sqrt{(m_0^2 + m_1^2)}$
н173О	-	-	-	430621.35	2253564.99	-	Фотограмметрический метод	$Mt = \sqrt{(m_0^2 + m_1^2)}$
н174О	-	-	-	430622.26	2253565.23	-	Фотограмметрический метод	$Mt = \sqrt{(m_0^2 + m_1^2)}$
н167О	-	-	-	430623.38	2253561.11	-	Фотограмметрический метод	$Mt = \sqrt{(m_0^2 + m_1^2)}$

2. Сведения о характеристиках объекта недвижимости с кадастровым номером : 47:16:0353001:101 :

№ п/п	Наименование характеристики	Значение характеристики
1	2	3
1.	Вид объекта недвижимости	здание
2.	Ранее присвоенный государственный учетный номер (инвентарный) здания, сооружения, объекта незавершенного строительства	-
3.	Кадастровый номер земельного участка (земельных участков), в границах которого (которых) расположены здание, сооружение, объект незавершенного строительства	47:16:0102001:60
4.	Уникальный учетный номер кадастрового квартала, в границах которого расположены здание, сооружение, объект незавершенного строительства	47:16:0102001
5.	Сведения об адресе здания, сооружения, объекта незавершенного строительства	-

2. Сведения о характеристиках объекта недвижимости с кадастровым номером : 47:16:0353001:101 :

№ п/п	Наименование характеристики	Значение характеристики
1	2	3
5.1.	Сведения об ином месте нахождения здания, сооружения, объекта незавершенного строительства, не являющегося объектом адресации, в структурированном виде	Российская Федерация, Ленинградская область, район Кировский, территория снт Строитель (Беляевский мох), Ленинградская область, Кировский район, массив Беляевский мох, снт Строитель, 1-я линия,земельный участок №53
5.2.	Дополнительные сведения о месте нахождения здания, сооружения, объекта незавершенного строительства	-
6.	Иные сведения	-

3. Пояснения к сведениям об объекте недвижимости с кадастровым номером 47:16:0353001:101 :

1.	-

Описание местоположения зданий, сооружений, объектов незавершенного строительства на земельном участке

1. Сведения о характерных точках контура объекта недвижимости с кадастровым номером : 47:16:0353001:52 :

Система координат МСК-47, зона 2 **Зона № 2**

Обозначение характерных точек контура	Содержатся в Едином государственном реестре недвижимости			Определены в ходе выполнения комплексных кадастровых работ			Метод определения координат	Формулы, примененные для расчета средней квадратической погрешности определения координат характерных точек (Mt), м, с подставленными в такие формулы значениями и итоговые (вычисленные) значения Mt, м
	Координаты, м		Радиус, м	Координаты, м		Радиус, м		
	X	Y	R	X	Y	R		
1	2	3	4	5	6	7	8	9
н175О	-	-	-	430589.89	2253564.79	-	Фотограмметрический метод	$Mt = \sqrt{(m_0^2 + m_1^2)}$
н176О	-	-	-	430592.92	2253567.08	-	Фотограмметрический метод	$Mt = \sqrt{(m_0^2 + m_1^2)}$
н177О	-	-	-	430590.39	2253570.86	-	Фотограмметрический метод	$Mt = \sqrt{(m_0^2 + m_1^2)}$
н178О	-	-	-	430587.05	2253568.54	-	Фотограмметрический метод	$Mt = \sqrt{(m_0^2 + m_1^2)}$
н175О	-	-	-	430589.89	2253564.79	-	Фотограмметрический метод	$Mt = \sqrt{(m_0^2 + m_1^2)}$

2. Сведения о характеристиках объекта недвижимости с кадастровым номером : 47:16:0353001:52 :

№ п/п	Наименование характеристики	Значение характеристики
1	2	3
1.	Вид объекта недвижимости	здание
2.	Ранее присвоенный государственный учетный номер (инвентарный) здания, сооружения, объекта незавершенного строительства	-
3.	Кадастровый номер земельного участка (земельных участков), в границах которого (которых) расположены здание, сооружение, объект незавершенного строительства	47:16:0102001:64
4.	Уникальный учетный номер кадастрового квартала, в границах которого расположены здание, сооружение, объект незавершенного строительства	47:16:0102001
5.	Сведения об адресе здания, сооружения, объекта незавершенного строительства	-
5.1.	Сведения об ином месте нахождения здания, сооружения, объекта незавершенного строительства, не являющегося объектом адресации, в структурированном виде	Российская Федерация, Ленинградская область, район Кировский, территория снт Строитель (Беляевский мох), Ленинградская область, р-н. Кировский, массив. Беляевский мох, снт. Строитель, линия. 1-я, д. 50
5.2.	Дополнительные сведения о месте нахождения здания, сооружения, объекта незавершенного строительства	-
6.	Иные сведения	-

3. Пояснения к сведениям об объекте недвижимости с кадастровым номером 47:16:0353001:52 :	
1.	-

Описание местоположения зданий, сооружений, объектов незавершенного строительства на земельном участке

1. Сведения о характерных точках контура объекта недвижимости с кадастровым номером : 47:16:0353001:75 :

Система координат МСК-47, зона 2 **Зона № 2**

Обозначение характерных точек контура	Содержатся в Едином государственном реестре недвижимости			Определены в ходе выполнения комплексных кадастровых работ			Метод определения координат	Формулы, примененные для расчета средней квадратической погрешности определения координат характерных точек (Mt), м, с подставленными в такие формулы значениями и итоговые (вычисленные) значения Mt, м
	Координаты, м		Радиус, м	Координаты, м		Радиус, м		
	X	Y	R	X	Y	R		
1	2	3	4	5	6	7	8	9
н179О	-	-	-	430520.92	2253529.49	-	Фотограмметрический метод	$Mt = \sqrt{(m_0^2 + m_1^2)}$
н180О	-	-	-	430528.89	2253535.15	-	Фотограмметрический метод	$Mt = \sqrt{(m_0^2 + m_1^2)}$
н181О	-	-	-	430526.17	2253539.12	-	Фотограмметрический метод	$Mt = \sqrt{(m_0^2 + m_1^2)}$
н182О	-	-	-	430522.55	2253536.37	-	Фотограмметрический метод	$Mt = \sqrt{(m_0^2 + m_1^2)}$
н183О	-	-	-	430522.72	2253536.19	-	Фотограмметрический метод	$Mt = \sqrt{(m_0^2 + m_1^2)}$
н184О	-	-	-	430521.41	2253535.17	-	Фотограмметрический метод	$Mt = \sqrt{(m_0^2 + m_1^2)}$
н185О	-	-	-	430521.16	2253535.48	-	Фотограмметрический метод	$Mt = \sqrt{(m_0^2 + m_1^2)}$
н186О	-	-	-	430520.18	2253534.68	-	Фотограмметрический метод	$Mt = \sqrt{(m_0^2 + m_1^2)}$
н187О	-	-	-	430520.31	2253534.48	-	Фотограмметрический метод	$Mt = \sqrt{(m_0^2 + m_1^2)}$
н188О	-	-	-	430519.78	2253534.09	-	Фотограмметрический метод	$Mt = \sqrt{(m_0^2 + m_1^2)}$
н189О	-	-	-	430518.93	2253535.17	-	Фотограмметрический метод	$Mt = \sqrt{(m_0^2 + m_1^2)}$
н190О	-	-	-	430518.00	2253534.48	-	Фотограмметрический метод	$Mt = \sqrt{(m_0^2 + m_1^2)}$
н191О	-	-	-	430518.84	2253533.24	-	Фотограмметрический метод	$Mt = \sqrt{(m_0^2 + m_1^2)}$
н192О	-	-	-	430518.38	2253532.86	-	Фотограмметрический метод	$Mt = \sqrt{(m_0^2 + m_1^2)}$
н179О	-	-	-	430520.92	2253529.49	-	Фотограмметрический метод	$Mt = \sqrt{(m_0^2 + m_1^2)}$

2. Сведения о характеристиках объекта недвижимости с кадастровым номером : 47:16:0353001:75 :

№ п/п	Наименование характеристики	Значение характеристики
1	2	3
1.	Вид объекта недвижимости	здание
2.	Ранее присвоенный государственный учетный номер (инвентарный) здания, сооружения, объекта незавершенного строительства	-

2. Сведения о характеристиках объекта недвижимости
с кадастровым номером : 47:16:0353001:75 :

№ п/п	Наименование характеристики	Значение характеристики
1	2	3
3.	Кадастровый номер земельного участка (земельных участков), в границах которого (которых) расположены здание, сооружение, объект незавершенного строительства	47:16:0102001:72
4.	Уникальный учетный номер кадастрового квартала, в границах которого расположены здание, сооружение, объект незавершенного строительства	47:16:0102001
5.	Сведения об адресе здания, сооружения, объекта незавершенного строительства	-
5.1.	Сведения об ином месте нахождения здания, сооружения, объекта незавершенного строительства, не являющегося объектом адресации, в структурированном виде	Российская Федерация, Ленинградская область, район Кировский, территория снт Строитель (Беляевский мох), Ленинградская область, Кировский район, массив "Беляевский мох", СНТ "Строитель", 1-я линия, 1 очередь, земельный участок № 44
5.2.	Дополнительные сведения о месте нахождения здания, сооружения, объекта незавершенного строительства	-
6.	Иные сведения	-

3. Пояснения к сведениям об объекте недвижимости с кадастровым номером 47:16:0353001:75 :

1.	-

Описание местоположения зданий, сооружений, объектов незавершенного строительства на земельном участке

1. Сведения о характерных точках контура объекта недвижимости с кадастровым номером : 47:16:0353001:104 :

Система координат МСК-47, зона 2 **Зона № 2**

Обозначение характерных точек контура	Содержатся в Едином государственном реестре недвижимости			Определены в ходе выполнения комплексных кадастровых работ			Метод определения координат	Формулы, примененные для расчета средней квадратической погрешности определения координат характерных точек (Mt), м, с подставленными в такие формулы значениями и итоговые (вычисленные) значения Mt, м
	Координаты, м		Радиус, м	Координаты, м		Радиус, м		
	X	Y	R	X	Y	R		
1	2	3	4	5	6	7	8	9
н193О	-	-	-	430450.42	2253499.92	-	Фотограмметрический метод	$Mt = \sqrt{(m_0^2 + m_1^2)}$
н194О	-	-	-	430451.91	2253497.80	-	Фотограмметрический метод	$Mt = \sqrt{(m_0^2 + m_1^2)}$
н195О	-	-	-	430450.95	2253497.00	-	Фотограмметрический метод	$Mt = \sqrt{(m_0^2 + m_1^2)}$
н196О	-	-	-	430454.92	2253491.57	-	Фотограмметрический метод	$Mt = \sqrt{(m_0^2 + m_1^2)}$
н197О	-	-	-	430462.69	2253496.76	-	Фотограмметрический метод	$Mt = \sqrt{(m_0^2 + m_1^2)}$
н198О	-	-	-	430461.61	2253498.32	-	Фотограмметрический метод	$Mt = \sqrt{(m_0^2 + m_1^2)}$
н199О	-	-	-	430462.15	2253498.68	-	Фотограмметрический метод	$Mt = \sqrt{(m_0^2 + m_1^2)}$
н200О	-	-	-	430460.75	2253500.75	-	Фотограмметрический метод	$Mt = \sqrt{(m_0^2 + m_1^2)}$
н201О	-	-	-	430460.17	2253500.39	-	Фотограмметрический метод	$Mt = \sqrt{(m_0^2 + m_1^2)}$
н202О	-	-	-	430457.46	2253504.44	-	Фотограмметрический метод	$Mt = \sqrt{(m_0^2 + m_1^2)}$
н193О	-	-	-	430450.42	2253499.92	-	Фотограмметрический метод	$Mt = \sqrt{(m_0^2 + m_1^2)}$

2. Сведения о характеристиках объекта недвижимости с кадастровым номером : 47:16:0353001:104 :

№ п/п	Наименование характеристики	Значение характеристики
1	2	3
1.	Вид объекта недвижимости	здание
2.	Ранее присвоенный государственный учетный номер (инвентарный) здания, сооружения, объекта незавершенного строительства	-
3.	Кадастровый номер земельного участка (земельных участков), в границах которого (которых) расположены здание, сооружение, объект незавершенного строительства	47:16:0102001:78
4.	Уникальный учетный номер кадастрового квартала, в границах которого расположены здание, сооружение, объект незавершенного строительства	47:16:0102001
5.	Сведения об адресе здания, сооружения, объекта незавершенного строительства	-

2. Сведения о характеристиках объекта недвижимости с кадастровым номером : 47:16:0353001:104 :

№ п/п	Наименование характеристики	Значение характеристики
1	2	3
5.1.	Сведения об ином месте нахождения здания, сооружения, объекта незавершенного строительства, не являющегося объектом адресации, в структурированном виде	Российская Федерация, Ленинградская область, район Кировский, территория снт Строитель (Беляевский мох), Ленинградская область, р-н. Кировский, массив. Беляевский мох, снт. Строитель, линия. 1-я, д. уч.38
5.2.	Дополнительные сведения о месте нахождения здания, сооружения, объекта незавершенного строительства	-
6.	Иные сведения	-

3. Пояснения к сведениям об объекте недвижимости с кадастровым номером 47:16:0353001:104 :

1.	-

Описание местоположения зданий, сооружений, объектов незавершенного строительства на земельном участке

1. Сведения о характерных точках контура объекта недвижимости с кадастровым номером : 47:16:0000000:42741 :

Система координат МСК-47, зона 2 **Зона № 2**

Обозначение характерных точек контура	Содержатся в Едином государственном реестре недвижимости			Определены в ходе выполнения комплексных кадастровых работ			Метод определения координат	Формулы, примененные для расчета средней квадратической погрешности определения координат характерных точек (Mt), м, с подставленными в такие формулы значениями и итоговые (вычисленные) значения Mt, м
	Координаты, м		Радиус, м	Координаты, м		Радиус, м		
	X	Y	R	X	Y	R		
1	2	3	4	5	6	7	8	9
н203О	-	-	-	430403.53	2253465.19	-	Фотограмметрический метод	$Mt = \sqrt{(m_0^2 + m_1^2)}$
н204О	-	-	-	430408.93	2253460.36	-	Фотограмметрический метод	$Mt = \sqrt{(m_0^2 + m_1^2)}$
н205О	-	-	-	430413.75	2253465.60	-	Фотограмметрический метод	$Mt = \sqrt{(m_0^2 + m_1^2)}$
н206О	-	-	-	430408.25	2253470.76	-	Фотограмметрический метод	$Mt = \sqrt{(m_0^2 + m_1^2)}$
н207О	-	-	-	430408.17	2253470.67	-	Фотограмметрический метод	$Mt = \sqrt{(m_0^2 + m_1^2)}$
н208О	-	-	-	430407.84	2253470.95	-	Фотограмметрический метод	$Mt = \sqrt{(m_0^2 + m_1^2)}$
н209О	-	-	-	430404.26	2253467.06	-	Фотограмметрический метод	$Mt = \sqrt{(m_0^2 + m_1^2)}$
н210О	-	-	-	430404.68	2253466.67	-	Фотограмметрический метод	$Mt = \sqrt{(m_0^2 + m_1^2)}$
н203О	-	-	-	430403.53	2253465.19	-	Фотограмметрический метод	$Mt = \sqrt{(m_0^2 + m_1^2)}$

2. Сведения о характеристиках объекта недвижимости с кадастровым номером : 47:16:0000000:42741 :

№ п/п	Наименование характеристики	Значение характеристики
1	2	3
1.	Вид объекта недвижимости	здание
2.	Ранее присвоенный государственный учетный номер (инвентарный) здания, сооружения, объекта незавершенного строительства	-
3.	Кадастровый номер земельного участка (земельных участков), в границах которого (которых) расположены здание, сооружение, объект незавершенного строительства	47:16:0102001:101
4.	Уникальный учетный номер кадастрового квартала, в границах которого расположены здание, сооружение, объект незавершенного строительства	47:16:0102001
5.	Сведения об адресе здания, сооружения, объекта незавершенного строительства	-

2. Сведения о характеристиках объекта недвижимости с кадастровым номером : 47:16:0000000:42741 :

№ п/п	Наименование характеристики	Значение характеристики
1	2	3
5.1.	Сведения об ином месте нахождения здания, сооружения, объекта незавершенного строительства, не являющегося объектом адресации, в структурированном виде	Российская Федерация, Ленинградская область, город Кировск, территория массив "Беляевский мох",СНТ "Строитель", территория 1 очередь,линия 1, участок 34
5.2.	Дополнительные сведения о месте нахождения здания, сооружения, объекта незавершенного строительства	-
6.	Иные сведения	-

3. Пояснения к сведениям об объекте недвижимости с кадастровым номером 47:16:0000000:42741 :

1.	-

Описание местоположения зданий, сооружений, объектов незавершенного строительства на земельном участке

1. Сведения о характерных точках контура объекта недвижимости с кадастровым номером : 47:16:0102001:212 :

Система координат МСК-47, зона 2 **Зона № 2**

Обозначение характерных точек контура	Содержатся в Едином государственном реестре недвижимости			Определены в ходе выполнения комплексных кадастровых работ			Метод определения координат	Формулы, примененные для расчета средней квадратической погрешности определения координат характерных точек (Mt), м, с подставленными в такие формулы значениями и итоговые (вычисленные) значения Mt, м
	Координаты, м		Радиус, м	Координаты, м		Радиус, м		
	X	Y	R	X	Y	R		
1	2	3	4	5	6	7	8	9
н211О	-	-	-	430364.98	2253437.66	-	Фотограмметрический метод	$Mt = \sqrt{(m_0^2 + m_1^2)}$
н212О	-	-	-	430372.25	2253444.11	-	Фотограмметрический метод	$Mt = \sqrt{(m_0^2 + m_1^2)}$
н213О	-	-	-	430367.48	2253450.30	-	Фотограмметрический метод	$Mt = \sqrt{(m_0^2 + m_1^2)}$
н214О	-	-	-	430363.00	2253446.50	-	Фотограмметрический метод	$Mt = \sqrt{(m_0^2 + m_1^2)}$
н215О	-	-	-	430363.24	2253446.12	-	Фотограмметрический метод	$Mt = \sqrt{(m_0^2 + m_1^2)}$
н216О	-	-	-	430360.15	2253443.64	-	Фотограмметрический метод	$Mt = \sqrt{(m_0^2 + m_1^2)}$
н211О	-	-	-	430364.98	2253437.66	-	Фотограмметрический метод	$Mt = \sqrt{(m_0^2 + m_1^2)}$

2. Сведения о характеристиках объекта недвижимости с кадастровым номером : 47:16:0102001:212 :

№ п/п	Наименование характеристики	Значение характеристики
1	2	3
1.	Вид объекта недвижимости	здание
2.	Ранее присвоенный государственный учетный номер (инвентарный) здания, сооружения, объекта незавершенного строительства	-
3.	Кадастровый номер земельного участка (земельных участков), в границах которого (которых) расположены здание, сооружение, объект незавершенного строительства	47:16:0102001:84
4.	Уникальный учетный номер кадастрового квартала, в границах которого расположены здание, сооружение, объект незавершенного строительства	47:16:0102001
5.	Сведения об адресе здания, сооружения, объекта незавершенного строительства	-
5.1.	Сведения об ином месте нахождения здания, сооружения, объекта незавершенного строительства, не являющегося объектом адресации, в структурированном виде	Российская Федерация, Ленинградская область, район Кировский, территория снт Строитель (Беляевский мох), Ленинградская область, г.Кировск, массив "Беляевский мох", садоводческое некоммерческое товарищество "Строитель", 1 очередь, линия 1, уч.30

2. Сведения о характеристиках объекта недвижимости
с кадастровым номером : 47:16:0102001:212 :

№ п/п	Наименование характеристики	Значение характеристики
1	2	3
5.2.	Дополнительные сведения о месте нахождения здания, сооружения, объекта незавершенного строительства	-
6.	Иные сведения	-

3. Пояснения к сведениям об объекте недвижимости с кадастровым номером 47:16:0102001:212 :

1.	-

Описание местоположения зданий, сооружений, объектов незавершенного строительства на земельном участке

1. Сведения о характерных точках контура объекта недвижимости с кадастровым номером : 47:16:0353001:50 :

Система координат МСК-47, зона 2 **Зона № 2**

Обозначение характерных точек контура	Содержатся в Едином государственном реестре недвижимости			Определены в ходе выполнения комплексных кадастровых работ			Метод определения координат	Формулы, примененные для расчета средней квадратической погрешности определения координат характерных точек (Mt), м, с подставленными в такие формулы значениями и итоговые (вычисленные) значения Mt, м
	Координаты, м		Радиус, м	Координаты, м		Радиус, м		
	X	Y	R	X	Y	R		
1	2	3	4	5	6	7	8	9
н217О	-	-	-	430340.23	2253385.96	-	Фотограмметрический метод	$Mt = \sqrt{(m_0^2 + m_1^2)}$
н218О	-	-	-	430344.24	2253389.14	-	Фотограмметрический метод	$Mt = \sqrt{(m_0^2 + m_1^2)}$
н219О	-	-	-	430340.38	2253393.88	-	Фотограмметрический метод	$Mt = \sqrt{(m_0^2 + m_1^2)}$
н220О	-	-	-	430336.40	2253390.44	-	Фотограмметрический метод	$Mt = \sqrt{(m_0^2 + m_1^2)}$
н217О	-	-	-	430340.23	2253385.96	-	Фотограмметрический метод	$Mt = \sqrt{(m_0^2 + m_1^2)}$

2. Сведения о характеристиках объекта недвижимости с кадастровым номером : 47:16:0353001:50 :

№ п/п	Наименование характеристики	Значение характеристики
1	2	3
1.	Вид объекта недвижимости	здание
2.	Ранее присвоенный государственный учетный номер (инвентарный) здания, сооружения, объекта незавершенного строительства	-
3.	Кадастровый номер земельного участка (земельных участков), в границах которого (которых) расположены здание, сооружение, объект незавершенного строительства	47:16:0102001:88
4.	Уникальный учетный номер кадастрового квартала, в границах которого расположены здание, сооружение, объект незавершенного строительства	47:16:0102001
5.	Сведения об адресе здания, сооружения, объекта незавершенного строительства	-
5.1.	Сведения об ином месте нахождения здания, сооружения, объекта незавершенного строительства, не являющегося объектом адресации, в структурированном виде	Российская Федерация, Ленинградская область, район Кировский, массив Беляевский мох, садовое некоммерческое товарищество Строитель, линия 1-я, дом 26
5.2.	Дополнительные сведения о месте нахождения здания, сооружения, объекта незавершенного строительства	-
6.	Иные сведения	-

3. Пояснения к сведениям об объекте недвижимости с кадастровым номером 47:16:0353001:50 :

1.	-

Описание местоположения зданий, сооружений, объектов незавершенного строительства на земельном участке

1. Сведения о характерных точках контура объекта недвижимости с кадастровым номером : 47:16:0353001:142 :

Система координат МСК-47, зона 2 **Зона № 2**

Обозначение характерных точек контура	Содержатся в Едином государственном реестре недвижимости			Определены в ходе выполнения комплексных кадастровых работ			Метод определения координат	Формулы, примененные для расчета средней квадратической погрешности определения координат характерных точек (Mt), м, с подставленными в такие формулы значениями и итоговые (вычисленные) значения Mt, м
	Координаты, м		Радиус, м	Координаты, м		Радиус, м		
	X	Y	R	X	Y	R		
1	2	3	4	5	6	7	8	9
н221О	-	-	-	430279.11	2253310.28	-	Фотограмметрический метод	$Mt = \sqrt{(m_0^2 + m_1^2)}$
н222О	-	-	-	430280.79	2253311.50	-	Фотограмметрический метод	$Mt = \sqrt{(m_0^2 + m_1^2)}$
н223О	-	-	-	430281.09	2253311.03	-	Фотограмметрический метод	$Mt = \sqrt{(m_0^2 + m_1^2)}$
н224О	-	-	-	430286.52	2253315.09	-	Фотограмметрический метод	$Mt = \sqrt{(m_0^2 + m_1^2)}$
н225О	-	-	-	430284.12	2253318.68	-	Фотограмметрический метод	$Mt = \sqrt{(m_0^2 + m_1^2)}$
н226О	-	-	-	430278.62	2253315.02	-	Фотограмметрический метод	$Mt = \sqrt{(m_0^2 + m_1^2)}$
н227О	-	-	-	430278.85	2253314.69	-	Фотограмметрический метод	$Mt = \sqrt{(m_0^2 + m_1^2)}$
н228О	-	-	-	430277.09	2253313.40	-	Фотограмметрический метод	$Mt = \sqrt{(m_0^2 + m_1^2)}$
н221О	-	-	-	430279.11	2253310.28	-	Фотограмметрический метод	$Mt = \sqrt{(m_0^2 + m_1^2)}$

2. Сведения о характеристиках объекта недвижимости с кадастровым номером : 47:16:0353001:142 :

№ п/п	Наименование характеристики	Значение характеристики
1	2	3
1.	Вид объекта недвижимости	здание
2.	Ранее присвоенный государственный учетный номер (инвентарный) здания, сооружения, объекта незавершенного строительства	-
3.	Кадастровый номер земельного участка (земельных участков), в границах которого (которых) расположены здание, сооружение, объект незавершенного строительства	47:16:0102001:95
4.	Уникальный учетный номер кадастрового квартала, в границах которого расположены здание, сооружение, объект незавершенного строительства	47:16:0102001
5.	Сведения об адресе здания, сооружения, объекта незавершенного строительства	-

2. Сведения о характеристиках объекта недвижимости с кадастровым номером : 47:16:0353001:142 :

№ п/п	Наименование характеристики	Значение характеристики
1	2	3
5.1.	Сведения об ином месте нахождения здания, сооружения, объекта незавершенного строительства, не являющегося объектом адресации, в структурированном виде	Российская Федерация, Ленинградская область, район Кировский, территория снт Строитель (Беляевский мох), Ленинградская область, Кировский район, Беляевский мох массив., Строитель снт, 1-я линия, лит. А, земельный участок 18
5.2.	Дополнительные сведения о месте нахождения здания, сооружения, объекта незавершенного строительства	-
6.	Иные сведения	-

3. Пояснения к сведениям об объекте недвижимости с кадастровым номером 47:16:0353001:142 :

1.	-

Описание местоположения зданий, сооружений, объектов незавершенного строительства на земельном участке

1. Сведения о характерных точках контура объекта недвижимости с кадастровым номером : 47:16:0102001:221 :

Система координат МСК-47, зона 2 **Зона № 2**

Обозначение характерных точек контура	Содержатся в Едином государственном реестре недвижимости			Определены в ходе выполнения комплексных кадастровых работ			Метод определения координат	Формулы, примененные для расчета средней квадратической погрешности определения координат характерных точек (Mt), м, с подставленными в такие формулы значениями и итоговые (вычисленные) значения Mt, м
	Координаты, м		Радиус, м	Координаты, м		Радиус, м		
	X	Y	R	X	Y	R		
1	2	3	4	5	6	7	8	9
н229О	-	-	-	430203.53	2253301.49	-	Фотограмметрический метод	$Mt = \sqrt{(m_0^2 + m_1^2)}$
н230О	-	-	-	430211.49	2253303.51	-	Фотограмметрический метод	$Mt = \sqrt{(m_0^2 + m_1^2)}$
н231О	-	-	-	430210.07	2253308.35	-	Фотограмметрический метод	$Mt = \sqrt{(m_0^2 + m_1^2)}$
н232О	-	-	-	430202.09	2253306.07	-	Фотограмметрический метод	$Mt = \sqrt{(m_0^2 + m_1^2)}$
н229О	-	-	-	430203.53	2253301.49	-	Фотограмметрический метод	$Mt = \sqrt{(m_0^2 + m_1^2)}$

2. Сведения о характеристиках объекта недвижимости с кадастровым номером : 47:16:0102001:221 :

№ п/п	Наименование характеристики	Значение характеристики
1	2	3
1.	Вид объекта недвижимости	здание
2.	Ранее присвоенный государственный учетный номер (инвентарный) здания, сооружения, объекта незавершенного строительства	-
3.	Кадастровый номер земельного участка (земельных участков), в границах которого (которых) расположены здание, сооружение, объект незавершенного строительства	47:16:0102001:99
4.	Уникальный учетный номер кадастрового квартала, в границах которого расположены здание, сооружение, объект незавершенного строительства	47:16:0102001
5.	Сведения об адресе здания, сооружения, объекта незавершенного строительства	-
5.1.	Сведения об ином месте нахождения здания, сооружения, объекта незавершенного строительства, не являющегося объектом адресации, в структурированном виде	Российская Федерация, Ленинградская область, район Кировский, территория снт Строитель (Беляевский мох), Ленинградская область, Кировский район, г.Кировск, снт Строитель, 1 очередь, линия 1, уч.14
5.2.	Дополнительные сведения о месте нахождения здания, сооружения, объекта незавершенного строительства	-
6.	Иные сведения	-

3. Пояснения к сведениям об объекте недвижимости с кадастровым номером 47:16:0102001:221 :	
1.	-

Описание местоположения зданий, сооружений, объектов незавершенного строительства на земельном участке

1. Сведения о характерных точках контура объекта недвижимости с кадастровым номером : 47:16:0102001:223 :

Система координат МСК-47, зона 2 **Зона № 2**

Обозначение характерных точек контура	Содержатся в Едином государственном реестре недвижимости			Определены в ходе выполнения комплексных кадастровых работ			Метод определения координат	Формулы, примененные для расчета средней квадратической погрешности определения координат характерных точек (Mt), м, с подставленными в такие формулы значениями и итоговые (вычисленные) значения Mt, м
	Координаты, м		Радиус, м	Координаты, м		Радиус, м		
	X	Y	R	X	Y	R		
1	2	3	4	5	6	7	8	9
н233О	-	-	-	430173.91	2253282.34	-	Фотограмметрический метод	$Mt = \sqrt{(m_0^2 + m_1^2)}$
н234О	-	-	-	430180.70	2253283.72	-	Фотограмметрический метод	$Mt = \sqrt{(m_0^2 + m_1^2)}$
н235О	-	-	-	430178.86	2253291.91	-	Фотограмметрический метод	$Mt = \sqrt{(m_0^2 + m_1^2)}$
н236О	-	-	-	430172.19	2253290.53	-	Фотограмметрический метод	$Mt = \sqrt{(m_0^2 + m_1^2)}$
н233О	-	-	-	430173.91	2253282.34	-	Фотограмметрический метод	$Mt = \sqrt{(m_0^2 + m_1^2)}$

2. Сведения о характеристиках объекта недвижимости с кадастровым номером : 47:16:0102001:223 :

№ п/п	Наименование характеристики	Значение характеристики
1	2	3
1.	Вид объекта недвижимости	здание
2.	Ранее присвоенный государственный учетный номер (инвентарный) здания, сооружения, объекта незавершенного строительства	-
3.	Кадастровый номер земельного участка (земельных участков), в границах которого (которых) расположены здание, сооружение, объект незавершенного строительства	47:16:0102001:102
4.	Уникальный учетный номер кадастрового квартала, в границах которого расположены здание, сооружение, объект незавершенного строительства	47:16:0102001
5.	Сведения об адресе здания, сооружения, объекта незавершенного строительства	-
5.1.	Сведения об ином месте нахождения здания, сооружения, объекта незавершенного строительства, не являющегося объектом адресации, в структурированном виде	Российская Федерация, Ленинградская область, район Кировский, территория снт Строитель (Беляевский мох), Ленинградская область, Кировский район, г. Кировск, массив Беляевский мох, СНТ "Строитель", 1 линия, 1 очередь, уч. 10
5.2.	Дополнительные сведения о месте нахождения здания, сооружения, объекта незавершенного строительства	-
6.	Иные сведения	-

3. Пояснения к сведениям об объекте недвижимости с кадастровым номером 47:16:0102001:223 :	
1.	-

Описание местоположения зданий, сооружений, объектов незавершенного строительства на земельном участке

1. Сведения о характерных точках контура объекта недвижимости с кадастровым номером : 47:16:0102001:219 :

Система координат МСК-47, зона 2 **Зона № 2**

Обозначение характерных точек контура	Содержатся в Едином государственном реестре недвижимости			Определены в ходе выполнения комплексных кадастровых работ			Метод определения координат	Формулы, примененные для расчета средней квадратической погрешности определения координат характерных точек (Mt), м, с подставленными в такие формулы значениями и итоговые (вычисленные) значения Mt, м
	Координаты, м		Радиус, м	Координаты, м		Радиус, м		
	X	Y	R	X	Y	R		
1	2	3	4	5	6	7	8	9
н237О	-	-	-	430095.80	2253270.71	-	Фотограмметрический метод	$Mt = \sqrt{(m_0^2 + m_1^2)}$
н238О	-	-	-	430102.50	2253272.30	-	Фотограмметрический метод	$Mt = \sqrt{(m_0^2 + m_1^2)}$
н239О	-	-	-	430100.54	2253280.10	-	Фотограмметрический метод	$Mt = \sqrt{(m_0^2 + m_1^2)}$
н240О	-	-	-	430093.92	2253278.58	-	Фотограмметрический метод	$Mt = \sqrt{(m_0^2 + m_1^2)}$
н237О	-	-	-	430095.80	2253270.71	-	Фотограмметрический метод	$Mt = \sqrt{(m_0^2 + m_1^2)}$

2. Сведения о характеристиках объекта недвижимости с кадастровым номером : 47:16:0102001:219 :

№ п/п	Наименование характеристики	Значение характеристики
1	2	3
1.	Вид объекта недвижимости	здание
2.	Ранее присвоенный государственный учетный номер (инвентарный) здания, сооружения, объекта незавершенного строительства	-
3.	Кадастровый номер земельного участка (земельных участков), в границах которого (которых) расположены здание, сооружение, объект незавершенного строительства	47:16:0102001:105
4.	Уникальный учетный номер кадастрового квартала, в границах которого расположены здание, сооружение, объект незавершенного строительства	47:16:0102001
5.	Сведения об адресе здания, сооружения, объекта незавершенного строительства	-
5.1.	Сведения об ином месте нахождения здания, сооружения, объекта незавершенного строительства, не являющегося объектом адресации, в структурированном виде	Российская Федерация, Ленинградская область, район Кировский, территория снт Строитель (Беляевский мох), Ленинградская область, Кировский район, г. Кировск, массив Беляевский Мох, СНТ" Строитель", 1 очередь, 1-я линия, уч. 4
5.2.	Дополнительные сведения о месте нахождения здания, сооружения, объекта незавершенного строительства	-
6.	Иные сведения	-

3. Пояснения к сведениям об объекте недвижимости с кадастровым номером 47:16:0102001:219 :	
1.	-

Описание местоположения зданий, сооружений, объектов незавершенного строительства на земельном участке

1. Сведения о характерных точках контура объекта недвижимости с кадастровым номером : 47:16:0102001:218 :

Система координат МСК-47, зона 2 **Зона № 2**

Обозначение характерных точек контура	Содержатся в Едином государственном реестре недвижимости			Определены в ходе выполнения комплексных кадастровых работ			Метод определения координат	Формулы, примененные для расчета средней квадратической погрешности определения координат характерных точек (Mt), м, с подставленными в такие формулы значениями и итоговые (вычисленные) значения Mt, м
	Координаты, м		Радиус, м	Координаты, м		Радиус, м		
	X	Y	R	X	Y	R		
1	2	3	4	5	6	7	8	9
н241О	-	-	-	430070.90	2253306.03	-	Фотограмметрический метод	$Mt = \sqrt{(m_0^2 + m_1^2)}$
н242О	-	-	-	430077.29	2253306.06	-	Фотограмметрический метод	$Mt = \sqrt{(m_0^2 + m_1^2)}$
н243О	-	-	-	430077.67	2253317.74	-	Фотограмметрический метод	$Mt = \sqrt{(m_0^2 + m_1^2)}$
н244О	-	-	-	430070.87	2253317.88	-	Фотограмметрический метод	$Mt = \sqrt{(m_0^2 + m_1^2)}$
н241О	-	-	-	430070.90	2253306.03	-	Фотограмметрический метод	$Mt = \sqrt{(m_0^2 + m_1^2)}$

2. Сведения о характеристиках объекта недвижимости с кадастровым номером : 47:16:0102001:218 :

№ п/п	Наименование характеристики	Значение характеристики
1	2	3
1.	Вид объекта недвижимости	здание
2.	Ранее присвоенный государственный учетный номер (инвентарный) здания, сооружения, объекта незавершенного строительства	-
3.	Кадастровый номер земельного участка (земельных участков), в границах которого (которых) расположены здание, сооружение, объект незавершенного строительства	47:16:0102001:58
4.	Уникальный учетный номер кадастрового квартала, в границах которого расположены здание, сооружение, объект незавершенного строительства	47:16:0102001
5.	Сведения об адресе здания, сооружения, объекта незавершенного строительства	-
5.1.	Сведения об ином месте нахождения здания, сооружения, объекта незавершенного строительства, не являющегося объектом адресации, в структурированном виде	Российская Федерация, Ленинградская область, район Кировский, территория снт Строитель (Беляевский мох), Ленинградская область, Кировский район, г. Кировск, массив Беляевский мох, СНТ "Строитель", 1 очередь, линия 2, уч. 55
5.2.	Дополнительные сведения о месте нахождения здания, сооружения, объекта незавершенного строительства	-
6.	Иные сведения	-

3. Пояснения к сведениям об объекте недвижимости с кадастровым номером 47:16:0102001:218 :	
1.	-

Описание местоположения зданий, сооружений, объектов незавершенного строительства на земельном участке

1. Сведения о характерных точках контура объекта недвижимости с кадастровым номером : 47:16:0000000:28865 :

Система координат МСК-47, зона 2 **Зона № 2**

Обозначение характерных точек контура	Содержатся в Едином государственном реестре недвижимости			Определены в ходе выполнения комплексных кадастровых работ			Метод определения координат	Формулы, примененные для расчета средней квадратической погрешности определения координат характерных точек (Mt), м, с подставленными в такие формулы значениями и итоговые (вычисленные) значения Mt, м
	Координаты, м		Радиус, м	Координаты, м		Радиус, м		
	X	Y	R	X	Y	R		
1	2	3	4	5	6	7	8	9
н245О	-	-	-	430283.48	2253387.68	-	Фотограмметрический метод	$Mt = \sqrt{(m_0^2 + m_1^2)}$
н246О	-	-	-	430288.48	2253383.48	-	Фотограмметрический метод	$Mt = \sqrt{(m_0^2 + m_1^2)}$
н247О	-	-	-	430291.35	2253386.66	-	Фотограмметрический метод	$Mt = \sqrt{(m_0^2 + m_1^2)}$
н248О	-	-	-	430290.08	2253387.86	-	Фотограмметрический метод	$Mt = \sqrt{(m_0^2 + m_1^2)}$
н249О	-	-	-	430291.43	2253389.15	-	Фотограмметрический метод	$Mt = \sqrt{(m_0^2 + m_1^2)}$
н250О	-	-	-	430287.91	2253392.62	-	Фотограмметрический метод	$Mt = \sqrt{(m_0^2 + m_1^2)}$
н245О	-	-	-	430283.48	2253387.68	-	Фотограмметрический метод	$Mt = \sqrt{(m_0^2 + m_1^2)}$

2. Сведения о характеристиках объекта недвижимости с кадастровым номером : 47:16:0000000:28865 :

№ п/п	Наименование характеристики	Значение характеристики
1	2	3
1.	Вид объекта недвижимости	здание
2.	Ранее присвоенный государственный учетный номер (инвентарный) здания, сооружения, объекта незавершенного строительства	-
3.	Кадастровый номер земельного участка (земельных участков), в границах которого (которых) расположены здание, сооружение, объект незавершенного строительства	47:16:0102001:1
4.	Уникальный учетный номер кадастрового квартала, в границах которого расположены здание, сооружение, объект незавершенного строительства	47:16:0102001
5.	Сведения об адресе здания, сооружения, объекта незавершенного строительства	-
5.1.	Сведения об ином месте нахождения здания, сооружения, объекта незавершенного строительства, не являющегося объектом адресации, в структурированном виде	Российская Федерация, Ленинградская область, район Кировский, территория снт Строитель (Беляевский мох), Ленинградская область, Кировский район, Массив Беляевский мох, СНТ Строитель, линия 2-я, 1 очередь, уч.71

2. Сведения о характеристиках объекта недвижимости
с кадастровым номером : 47:16:0000000:28865 :

№ п/п	Наименование характеристики	Значение характеристики
1	2	3
5.2.	Дополнительные сведения о месте нахождения здания, сооружения, объекта незавершенного строительства	-
6.	Иные сведения	-

3. Пояснения к сведениям об объекте недвижимости с кадастровым номером 47:16:0000000:28865 :

1.	-

Описание местоположения зданий, сооружений, объектов незавершенного строительства на земельном участке

1. Сведения о характерных точках контура объекта недвижимости с кадастровым номером : 47:16:0353001:120 :

Система координат МСК-47, зона 2 **Зона № 2**

Обозначение характерных точек контура	Содержатся в Едином государственном реестре недвижимости			Определены в ходе выполнения комплексных кадастровых работ			Метод определения координат	Формулы, примененные для расчета средней квадратической погрешности определения координат характерных точек (Mt), м, с подставленными в такие формулы значениями и итоговые (вычисленные) значения Mt, м
	Координаты, м		Радиус, м	Координаты, м		Радиус, м		
	X	Y	R	X	Y	R		
1	2	3	4	5	6	7	8	9
н251О	-	-	-	430354.01	2253453.98	-	Фотограмметрический метод	$Mt = \sqrt{(m_0^2 + m_1^2)}$
н252О	-	-	-	430355.71	2253455.87	-	Фотограмметрический метод	$Mt = \sqrt{(m_0^2 + m_1^2)}$
н253О	-	-	-	430352.96	2253458.26	-	Фотограмметрический метод	$Mt = \sqrt{(m_0^2 + m_1^2)}$
н254О	-	-	-	430351.43	2253456.41	-	Фотограмметрический метод	$Mt = \sqrt{(m_0^2 + m_1^2)}$
н251О	-	-	-	430354.01	2253453.98	-	Фотограмметрический метод	$Mt = \sqrt{(m_0^2 + m_1^2)}$

2. Сведения о характеристиках объекта недвижимости с кадастровым номером : 47:16:0353001:120 :

№ п/п	Наименование характеристики	Значение характеристики
1	2	3
1.	Вид объекта недвижимости	здание
2.	Ранее присвоенный государственный учетный номер (инвентарный) здания, сооружения, объекта незавершенного строительства	-
3.	Кадастровый номер земельного участка (земельных участков), в границах которого (которых) расположены здание, сооружение, объект незавершенного строительства	47:16:0102001:37
4.	Уникальный учетный номер кадастрового квартала, в границах которого расположены здание, сооружение, объект незавершенного строительства	47:16:0102001
5.	Сведения об адресе здания, сооружения, объекта незавершенного строительства	-
5.1.	Сведения об ином месте нахождения здания, сооружения, объекта незавершенного строительства, не являющегося объектом адресации, в структурированном виде	Российская Федерация, Ленинградская область, район Кировский, территория снт Строитель (Беляевский мох), Ленинградская область, р-н. Кировский, массив. Беляевский мох, снт. Строитель, линия. 2-я, д. 79
5.2.	Дополнительные сведения о месте нахождения здания, сооружения, объекта незавершенного строительства	-
6.	Иные сведения	-

3. Пояснения к сведениям об объекте недвижимости с кадастровым номером 47:16:0353001:120 :

1.	-

Описание местоположения зданий, сооружений, объектов незавершенного строительства на земельном участке

1. Сведения о характерных точках контура объекта недвижимости с кадастровым номером : 47:16:0102001:229 :

Система координат МСК-47, зона 2 **Зона № 2**

Обозначение характерных точек контура	Содержатся в Едином государственном реестре недвижимости			Определены в ходе выполнения комплексных кадастровых работ			Метод определения координат	Формулы, примененные для расчета средней квадратической погрешности определения координат характерных точек (Mt), м, с подставленными в такие формулы значениями и итоговые (вычисленные) значения Mt, м
	Координаты, м		Радиус, м	Координаты, м		Радиус, м		
	X	Y	R	X	Y	R		
1	2	3	4	5	6	7	8	9
н255О	-	-	-	430457.82	2253545.65	-	Фотограмметрический метод	$Mt = \sqrt{(m_0^2 + m_1^2)}$
н256О	-	-	-	430463.94	2253549.23	-	Фотограмметрический метод	$Mt = \sqrt{(m_0^2 + m_1^2)}$
н257О	-	-	-	430460.59	2253554.59	-	Фотограмметрический метод	$Mt = \sqrt{(m_0^2 + m_1^2)}$
н258О	-	-	-	430460.25	2253554.39	-	Фотограмметрический метод	$Mt = \sqrt{(m_0^2 + m_1^2)}$
н259О	-	-	-	430458.45	2253557.41	-	Фотограмметрический метод	$Mt = \sqrt{(m_0^2 + m_1^2)}$
н260О	-	-	-	430455.01	2253555.71	-	Фотограмметрический метод	$Mt = \sqrt{(m_0^2 + m_1^2)}$
н261О	-	-	-	430455.49	2253554.77	-	Фотограмметрический метод	$Mt = \sqrt{(m_0^2 + m_1^2)}$
н262О	-	-	-	430453.66	2253553.83	-	Фотограмметрический метод	$Mt = \sqrt{(m_0^2 + m_1^2)}$
н263О	-	-	-	430455.17	2253551.06	-	Фотограмметрический метод	$Mt = \sqrt{(m_0^2 + m_1^2)}$
н264О	-	-	-	430454.78	2253550.85	-	Фотограмметрический метод	$Mt = \sqrt{(m_0^2 + m_1^2)}$
н255О	-	-	-	430457.82	2253545.65	-	Фотограмметрический метод	$Mt = \sqrt{(m_0^2 + m_1^2)}$

2. Сведения о характеристиках объекта недвижимости с кадастровым номером : 47:16:0102001:229 :

№ п/п	Наименование характеристики	Значение характеристики
1	2	3
1.	Вид объекта недвижимости	здание
2.	Ранее присвоенный государственный учетный номер (инвентарный) здания, сооружения, объекта незавершенного строительства	-
3.	Кадастровый номер земельного участка (земельных участков), в границах которого (которых) расположены здание, сооружение, объект незавершенного строительства	47:16:0102001:119
4.	Уникальный учетный номер кадастрового квартала, в границах которого расположены здание, сооружение, объект незавершенного строительства	47:16:0102001
5.	Сведения об адресе здания, сооружения, объекта незавершенного строительства	-

2. Сведения о характеристиках объекта недвижимости с кадастровым номером : 47:16:0102001:229 :

№ п/п	Наименование характеристики	Значение характеристики
1	2	3
5.1.	Сведения об ином месте нахождения здания, сооружения, объекта незавершенного строительства, не являющегося объектом адресации, в структурированном виде	Российская Федерация, Ленинградская область, район Кировский, территория снт Строитель (Беляевский мох), Ленинградская область, Кировский район, г. Кировск, массив "Беляевский мох", СНТ "Строитель", 2 линия, 1 очередь, уч. 88
5.2.	Дополнительные сведения о месте нахождения здания, сооружения, объекта незавершенного строительства	-
6.	Иные сведения	-

3. Пояснения к сведениям об объекте недвижимости с кадастровым номером 47:16:0102001:229 :

1.	-

Описание местоположения зданий, сооружений, объектов незавершенного строительства на земельном участке

1. Сведения о характерных точках контура объекта недвижимости с кадастровым номером : 47:16:0102001:227 :

Система координат МСК-47, зона 2 **Зона № 2**

Обозначение характерных точек контура	Содержатся в Едином государственном реестре недвижимости			Определены в ходе выполнения комплексных кадастровых работ			Метод определения координат	Формулы, примененные для расчета средней квадратической погрешности определения координат характерных точек (Mt), м, с подставленными в такие формулы значениями и итоговые (вычисленные) значения Mt, м
	Координаты, м		Радиус, м	Координаты, м		Радиус, м		
	X	Y	R	X	Y	R		
1	2	3	4	5	6	7	8	9
н265О	-	-	-	430486.94	2253554.36	-	Фотограмметрический метод	$Mt = \sqrt{(m_0^2 + m_1^2)}$
н266О	-	-	-	430491.11	2253557.09	-	Фотограмметрический метод	$Mt = \sqrt{(m_0^2 + m_1^2)}$
н267О	-	-	-	430487.42	2253562.89	-	Фотограмметрический метод	$Mt = \sqrt{(m_0^2 + m_1^2)}$
н268О	-	-	-	430483.27	2253560.28	-	Фотограмметрический метод	$Mt = \sqrt{(m_0^2 + m_1^2)}$
н269О	-	-	-	430483.91	2253558.87	-	Фотограмметрический метод	$Mt = \sqrt{(m_0^2 + m_1^2)}$
н270О	-	-	-	430483.12	2253558.42	-	Фотограмметрический метод	$Mt = \sqrt{(m_0^2 + m_1^2)}$
н271О	-	-	-	430484.00	2253556.86	-	Фотограмметрический метод	$Mt = \sqrt{(m_0^2 + m_1^2)}$
н272О	-	-	-	430485.12	2253556.97	-	Фотограмметрический метод	$Mt = \sqrt{(m_0^2 + m_1^2)}$
н265О	-	-	-	430486.94	2253554.36	-	Фотограмметрический метод	$Mt = \sqrt{(m_0^2 + m_1^2)}$

2. Сведения о характеристиках объекта недвижимости с кадастровым номером : 47:16:0102001:227 :

№ п/п	Наименование характеристики	Значение характеристики
1	2	3
1.	Вид объекта недвижимости	здание
2.	Ранее присвоенный государственный учетный номер (инвентарный) здания, сооружения, объекта незавершенного строительства	-
3.	Кадастровый номер земельного участка (земельных участков), в границах которого (которых) расположены здание, сооружение, объект незавершенного строительства	47:16:0102001:12
4.	Уникальный учетный номер кадастрового квартала, в границах которого расположены здание, сооружение, объект незавершенного строительства	47:16:0102001
5.	Сведения об адресе здания, сооружения, объекта незавершенного строительства	-

2. Сведения о характеристиках объекта недвижимости с кадастровым номером : 47:16:0102001:227 :

№ п/п	Наименование характеристики	Значение характеристики
1	2	3
5.1.	Сведения об ином месте нахождения здания, сооружения, объекта незавершенного строительства, не являющегося объектом адресации, в структурированном виде	Российская Федерация, Ленинградская область, район Кировский, территория снт Строитель (Беляевский мох), Ленинградская область, Кировский район, г.Кировск, массив Беляевский мох, СНТ "Строитель", 1 очередь, линия 2, уч.90
5.2.	Дополнительные сведения о месте нахождения здания, сооружения, объекта незавершенного строительства	-
6.	Иные сведения	-

3. Пояснения к сведениям об объекте недвижимости с кадастровым номером 47:16:0102001:227 :

1.	-

Описание местоположения зданий, сооружений, объектов незавершенного строительства на земельном участке

1. Сведения о характерных точках контура объекта недвижимости с кадастровым номером : 47:16:0102001:196 :

Система координат МСК-47, зона 2 **Зона № 2**

Обозначение характерных точек контура	Содержатся в Едином государственном реестре недвижимости			Определены в ходе выполнения комплексных кадастровых работ			Метод определения координат	Формулы, примененные для расчета средней квадратической погрешности определения координат характерных точек (Mt), м, с подставленными в такие формулы значениями и итоговые (вычисленные) значения Mt, м
	Координаты, м		Радиус, м	Координаты, м		Радиус, м		
	X	Y	R	X	Y	R		
1	2	3	4	5	6	7	8	9
н273О	-	-	-	430527.47	2253595.04	-	Фотограмметрический метод	$Mt = \sqrt{(m_0^2 + m_1^2)}$
н274О	-	-	-	430536.03	2253598.13	-	Фотограмметрический метод	$Mt = \sqrt{(m_0^2 + m_1^2)}$
н275О	-	-	-	430533.69	2253604.35	-	Фотограмметрический метод	$Mt = \sqrt{(m_0^2 + m_1^2)}$
н276О	-	-	-	430525.10	2253601.20	-	Фотограмметрический метод	$Mt = \sqrt{(m_0^2 + m_1^2)}$
н273О	-	-	-	430527.47	2253595.04	-	Фотограмметрический метод	$Mt = \sqrt{(m_0^2 + m_1^2)}$

2. Сведения о характеристиках объекта недвижимости с кадастровым номером : 47:16:0102001:196 :

№ п/п	Наименование характеристики	Значение характеристики
1	2	3
1.	Вид объекта недвижимости	здание
2.	Ранее присвоенный государственный учетный номер (инвентарный) здания, сооружения, объекта незавершенного строительства	-
3.	Кадастровый номер земельного участка (земельных участков), в границах которого (которых) расположены здание, сооружение, объект незавершенного строительства	47:16:0102001:15
4.	Уникальный учетный номер кадастрового квартала, в границах которого расположены здание, сооружение, объект незавершенного строительства	47:16:0102001
5.	Сведения об адресе здания, сооружения, объекта незавершенного строительства	-
5.1.	Сведения об ином месте нахождения здания, сооружения, объекта незавершенного строительства, не являющегося объектом адресации, в структурированном виде	Российская Федерация, Ленинградская область, район Кировский, территория снт Строитель (Беляевский мох), Ленинградская область, г.Кировск, массив "Беляевский мох", садоводческое некоммерческое товарищество "Строитель", 1 очередь, линия 2, уч.93а
5.2.	Дополнительные сведения о месте нахождения здания, сооружения, объекта незавершенного строительства	-
6.	Иные сведения	-

3. Пояснения к сведениям об объекте недвижимости с кадастровым номером 47:16:0102001:196 :	
1.	-

Описание местоположения зданий, сооружений, объектов незавершенного строительства на земельном участке

1. Сведения о характерных точках контура объекта недвижимости с кадастровым номером : 47:16:0102001:204 :

Система координат МСК-47, зона 2 **Зона № 2**

Обозначение характерных точек контура	Содержатся в Едином государственном реестре недвижимости			Определены в ходе выполнения комплексных кадастровых работ			Метод определения координат	Формулы, примененные для расчета средней квадратической погрешности определения координат характерных точек (Mt), м, с подставленными в такие формулы значениями и итоговые (вычисленные) значения Mt, м
	Координаты, м		Радиус, м	Координаты, м		Радиус, м		
	X	Y	R	X	Y	R		
1	2	3	4	5	6	7	8	9
н277О	-	-	-	430549.51	2253577.94	-	Фотограмметрический метод	$Mt = \sqrt{(m_0^2 + m_1^2)}$
н278О	-	-	-	430554.00	2253579.79	-	Фотограмметрический метод	$Mt = \sqrt{(m_0^2 + m_1^2)}$
н279О	-	-	-	430552.85	2253582.74	-	Фотограмметрический метод	$Mt = \sqrt{(m_0^2 + m_1^2)}$
н280О	-	-	-	430554.62	2253583.39	-	Фотограмметрический метод	$Mt = \sqrt{(m_0^2 + m_1^2)}$
н281О	-	-	-	430553.91	2253585.21	-	Фотограмметрический метод	$Mt = \sqrt{(m_0^2 + m_1^2)}$
н282О	-	-	-	430552.05	2253584.71	-	Фотограмметрический метод	$Mt = \sqrt{(m_0^2 + m_1^2)}$
н283О	-	-	-	430550.53	2253588.25	-	Фотограмметрический метод	$Mt = \sqrt{(m_0^2 + m_1^2)}$
н284О	-	-	-	430546.06	2253586.70	-	Фотограмметрический метод	$Mt = \sqrt{(m_0^2 + m_1^2)}$
н277О	-	-	-	430549.51	2253577.94	-	Фотограмметрический метод	$Mt = \sqrt{(m_0^2 + m_1^2)}$

2. Сведения о характеристиках объекта недвижимости с кадастровым номером : 47:16:0102001:204 :

№ п/п	Наименование характеристики	Значение характеристики
1	2	3
1.	Вид объекта недвижимости	здание
2.	Ранее присвоенный государственный учетный номер (инвентарный) здания, сооружения, объекта незавершенного строительства	-
3.	Кадастровый номер земельного участка (земельных участков), в границах которого (которых) расположены здание, сооружение, объект незавершенного строительства	47:16:0102001:16
4.	Уникальный учетный номер кадастрового квартала, в границах которого расположены здание, сооружение, объект незавершенного строительства	47:16:0102001
5.	Сведения об адресе здания, сооружения, объекта незавершенного строительства	-

2. Сведения о характеристиках объекта недвижимости с кадастровым номером : 47:16:0102001:204 :

№ п/п	Наименование характеристики	Значение характеристики
1	2	3
5.1.	Сведения об ином месте нахождения здания, сооружения, объекта незавершенного строительства, не являющегося объектом адресации, в структурированном виде	Российская Федерация, Ленинградская область, район Кировский, территория снт Строитель (Беляевский мох), Ленинградская область, г.Кировск, массив "Беляевский мох", садоводческое некоммерческое товарищество "Строитель", линия 2, 1 очередь, уч.93
5.2.	Дополнительные сведения о месте нахождения здания, сооружения, объекта незавершенного строительства	-
6.	Иные сведения	-

3. Пояснения к сведениям об объекте недвижимости с кадастровым номером 47:16:0102001:204 :

1.	-

Описание местоположения зданий, сооружений, объектов незавершенного строительства на земельном участке

1. Сведения о характерных точках контура объекта недвижимости с кадастровым номером : 47:16:0353001:58 :

Система координат МСК-47, зона 2 **Зона № 2**

Обозначение характерных точек контура	Содержатся в Едином государственном реестре недвижимости			Определены в ходе выполнения комплексных кадастровых работ			Метод определения координат	Формулы, примененные для расчета средней квадратической погрешности определения координат характерных точек (Mt), м, с подставленными в такие формулы значениями и итоговые (вычисленные) значения Mt, м
	Координаты, м		Радиус, м	Координаты, м		Радиус, м		
	X	Y	R	X	Y	R		
1	2	3	4	5	6	7	8	9
н285О	-	-	-	430577.93	2253622.14	-	Фотограмметрический метод	$Mt = \sqrt{(m_0^2 + m_1^2)}$
н286О	-	-	-	430586.54	2253625.36	-	Фотограмметрический метод	$Mt = \sqrt{(m_0^2 + m_1^2)}$
н287О	-	-	-	430584.15	2253631.95	-	Фотограмметрический метод	$Mt = \sqrt{(m_0^2 + m_1^2)}$
н288О	-	-	-	430575.38	2253628.82	-	Фотограмметрический метод	$Mt = \sqrt{(m_0^2 + m_1^2)}$
н285О	-	-	-	430577.93	2253622.14	-	Фотограмметрический метод	$Mt = \sqrt{(m_0^2 + m_1^2)}$

2. Сведения о характеристиках объекта недвижимости с кадастровым номером : 47:16:0353001:58 :

№ п/п	Наименование характеристики	Значение характеристики
1	2	3
1.	Вид объекта недвижимости	здание
2.	Ранее присвоенный государственный учетный номер (инвентарный) здания, сооружения, объекта незавершенного строительства	-
3.	Кадастровый номер земельного участка (земельных участков), в границах которого (которых) расположены здание, сооружение, объект незавершенного строительства	47:16:0102001:18
4.	Уникальный учетный номер кадастрового квартала, в границах которого расположены здание, сооружение, объект незавершенного строительства	47:16:0102001
5.	Сведения об адресе здания, сооружения, объекта незавершенного строительства	-
5.1.	Сведения об ином месте нахождения здания, сооружения, объекта незавершенного строительства, не являющегося объектом адресации, в структурированном виде	Российская Федерация, Ленинградская область, район Кировский, массив Беляевский мох, садовое некоммерческое товарищество Строитель, линия 2-я, дом 95
5.2.	Дополнительные сведения о месте нахождения здания, сооружения, объекта незавершенного строительства	-
6.	Иные сведения	-

3. Пояснения к сведениям об объекте недвижимости с кадастровым номером 47:16:0353001:58 :

1.	-

Описание местоположения зданий, сооружений, объектов незавершенного строительства на земельном участке

1. Сведения о характерных точках контура объекта недвижимости с кадастровым номером : 47:16:0102001:224 :

Система координат МСК-47, зона 2 **Зона № 2**

Обозначение характерных точек контура	Содержатся в Едином государственном реестре недвижимости			Определены в ходе выполнения комплексных кадастровых работ			Метод определения координат	Формулы, примененные для расчета средней квадратической погрешности определения координат характерных точек (Mt), м, с подставленными в такие формулы значениями и итоговые (вычисленные) значения Mt, м
	Координаты, м		Радиус, м	Координаты, м		Радиус, м		
	X	Y	R	X	Y	R		
1	2	3	4	5	6	7	8	9
н289О	-	-	-	430350.07	2253498.75	-	Фотограмметрический метод	$Mt = \sqrt{(m_0^2 + m_1^2)}$
н290О	-	-	-	430354.77	2253495.41	-	Фотограмметрический метод	$Mt = \sqrt{(m_0^2 + m_1^2)}$
н291О	-	-	-	430359.12	2253501.05	-	Фотограмметрический метод	$Mt = \sqrt{(m_0^2 + m_1^2)}$
н292О	-	-	-	430354.67	2253504.53	-	Фотограмметрический метод	$Mt = \sqrt{(m_0^2 + m_1^2)}$
н289О	-	-	-	430350.07	2253498.75	-	Фотограмметрический метод	$Mt = \sqrt{(m_0^2 + m_1^2)}$

2. Сведения о характеристиках объекта недвижимости с кадастровым номером : 47:16:0102001:224 :

№ п/п	Наименование характеристики	Значение характеристики
1	2	3
1.	Вид объекта недвижимости	здание
2.	Ранее присвоенный государственный учетный номер (инвентарный) здания, сооружения, объекта незавершенного строительства	-
3.	Кадастровый номер земельного участка (земельных участков), в границах которого (которых) расположены здание, сооружение, объект незавершенного строительства	47:16:0102001:36
4.	Уникальный учетный номер кадастрового квартала, в границах которого расположены здание, сооружение, объект незавершенного строительства	47:16:0102001
5.	Сведения об адресе здания, сооружения, объекта незавершенного строительства	-
5.1.	Сведения об ином месте нахождения здания, сооружения, объекта незавершенного строительства, не являющегося объектом адресации, в структурированном виде	Российская Федерация, Ленинградская область, район Кировский, территория снт Строитель (Беляевский мох), Ленинградская область, Кировский район, г. Кировск, массив "Беляевский мох", СНТ "Строитель", 1 очередь, 2 линия, уч. 80
5.2.	Дополнительные сведения о месте нахождения здания, сооружения, объекта незавершенного строительства	-
6.	Иные сведения	-

3. Пояснения к сведениям об объекте недвижимости с кадастровым номером 47:16:0102001:224 :

1.	-

Описание местоположения зданий, сооружений, объектов незавершенного строительства на земельном участке

1. Сведения о характерных точках контура объекта недвижимости с кадастровым номером : 47:16:0102001:226 :

Система координат МСК-47, зона 2 **Зона № 2**

Обозначение характерных точек контура	Содержатся в Едином государственном реестре недвижимости			Определены в ходе выполнения комплексных кадастровых работ			Метод определения координат	Формулы, примененные для расчета средней квадратической погрешности определения координат характерных точек (Mt), м, с подставленными в такие формулы значениями и итоговые (вычисленные) значения Mt, м
	Координаты, м		Радиус, м	Координаты, м		Радиус, м		
	X	Y	R	X	Y	R		
1	2	3	4	5	6	7	8	9
н293О	-	-	-	430312.45	2253466.39	-	Фотограмметрический метод	$Mt = \sqrt{(m_0^2 + m_1^2)}$
н294О	-	-	-	430319.30	2253470.80	-	Фотограмметрический метод	$Mt = \sqrt{(m_0^2 + m_1^2)}$
н295О	-	-	-	430313.34	2253480.25	-	Фотограмметрический метод	$Mt = \sqrt{(m_0^2 + m_1^2)}$
н296О	-	-	-	430306.46	2253475.57	-	Фотограмметрический метод	$Mt = \sqrt{(m_0^2 + m_1^2)}$
н293О	-	-	-	430312.45	2253466.39	-	Фотограмметрический метод	$Mt = \sqrt{(m_0^2 + m_1^2)}$

2. Сведения о характеристиках объекта недвижимости с кадастровым номером : 47:16:0102001:226 :

№ п/п	Наименование характеристики	Значение характеристики
1	2	3
1.	Вид объекта недвижимости	здание
2.	Ранее присвоенный государственный учетный номер (инвентарный) здания, сооружения, объекта незавершенного строительства	-
3.	Кадастровый номер земельного участка (земельных участков), в границах которого (которых) расположены здание, сооружение, объект незавершенного строительства	47:16:0102001:40
4.	Уникальный учетный номер кадастрового квартала, в границах которого расположены здание, сооружение, объект незавершенного строительства	47:16:0102001
5.	Сведения об адресе здания, сооружения, объекта незавершенного строительства	-
5.1.	Сведения об ином месте нахождения здания, сооружения, объекта незавершенного строительства, не являющегося объектом адресации, в структурированном виде	Российская Федерация, Ленинградская область, м.р-н Кировский, г.п Кировское, территория снт Строитель (Беляевский мох), Российская Федерация, Ленинградская область, м.р-н Кировский, г.п. Кировское, тер. СНТ Строитель (Беляевский мох), лн. 2-я, д. 76а
5.2.	Дополнительные сведения о месте нахождения здания, сооружения, объекта незавершенного строительства	-
6.	Иные сведения	-

3. Пояснения к сведениям об объекте недвижимости с кадастровым номером 47:16:0102001:226 :	
1.	-

Описание местоположения зданий, сооружений, объектов незавершенного строительства на земельном участке

1. Сведения о характерных точках контура объекта недвижимости с кадастровым номером : 47:16:0353001:66 :

Система координат МСК-47, зона 2 **Зона № 2**

Обозначение характерных точек контура	Содержатся в Едином государственном реестре недвижимости			Определены в ходе выполнения комплексных кадастровых работ			Метод определения координат	Формулы, примененные для расчета средней квадратической погрешности определения координат характерных точек (Mt), м, с подставленными в такие формулы значениями и итоговые (вычисленные) значения Mt, м
	Координаты, м		Радиус, м	Координаты, м		Радиус, м		
	X	Y	R	X	Y	R		
1	2	3	4	5	6	7	8	9
н297О	-	-	-	430255.95	2253380.51	-	Фотограмметрический метод	$Mt = \sqrt{(m_0^2 + m_1^2)}$
н298О	-	-	-	430262.91	2253386.75	-	Фотограмметрический метод	$Mt = \sqrt{(m_0^2 + m_1^2)}$
н299О	-	-	-	430257.78	2253392.87	-	Фотограмметрический метод	$Mt = \sqrt{(m_0^2 + m_1^2)}$
н300О	-	-	-	430255.31	2253390.72	-	Фотограмметрический метод	$Mt = \sqrt{(m_0^2 + m_1^2)}$
н301О	-	-	-	430256.41	2253389.51	-	Фотограмметрический метод	$Mt = \sqrt{(m_0^2 + m_1^2)}$
н302О	-	-	-	430251.82	2253385.22	-	Фотограмметрический метод	$Mt = \sqrt{(m_0^2 + m_1^2)}$
н303О	-	-	-	430253.07	2253383.75	-	Фотограмметрический метод	$Mt = \sqrt{(m_0^2 + m_1^2)}$
н304О	-	-	-	430252.12	2253382.72	-	Фотограмметрический метод	$Mt = \sqrt{(m_0^2 + m_1^2)}$
н305О	-	-	-	430253.80	2253380.99	-	Фотограмметрический метод	$Mt = \sqrt{(m_0^2 + m_1^2)}$
н306О	-	-	-	430254.73	2253381.88	-	Фотограмметрический метод	$Mt = \sqrt{(m_0^2 + m_1^2)}$
н297О	-	-	-	430255.95	2253380.51	-	Фотограмметрический метод	$Mt = \sqrt{(m_0^2 + m_1^2)}$

2. Сведения о характеристиках объекта недвижимости с кадастровым номером : 47:16:0353001:66 :

№ п/п	Наименование характеристики	Значение характеристики
1	2	3
1.	Вид объекта недвижимости	здание
2.	Ранее присвоенный государственный учетный номер (инвентарный) здания, сооружения, объекта незавершенного строительства	-
3.	Кадастровый номер земельного участка (земельных участков), в границах которого (которых) расположены здание, сооружение, объект незавершенного строительства	47:16:0102001:121
4.	Уникальный учетный номер кадастрового квартала, в границах которого расположены здание, сооружение, объект незавершенного строительства	47:16:0102001
5.	Сведения об адресе здания, сооружения, объекта незавершенного строительства	-

2. Сведения о характеристиках объекта недвижимости с кадастровым номером : 47:16:0353001:66 :

№ п/п	Наименование характеристики	Значение характеристики
1	2	3
5.1.	Сведения об ином месте нахождения здания, сооружения, объекта незавершенного строительства, не являющегося объектом адресации, в структурированном виде	Российская Федерация, Ленинградская область, район Кировский, территория снт Строитель (Беляевский мох), Ленинградская область, Кировский район, Беляевский мох массив., Строитель снт, 2-я линия, д.б/н, лит. А,А1, 1 очередь, земельный участок 68
5.2.	Дополнительные сведения о месте нахождения здания, сооружения, объекта незавершенного строительства	-
6.	Иные сведения	-

3. Пояснения к сведениям об объекте недвижимости с кадастровым номером 47:16:0353001:66 :

1.	-

Описание местоположения зданий, сооружений, объектов незавершенного строительства на земельном участке

1. Сведения о характерных точках контура объекта недвижимости с кадастровым номером : 47:16:0435001:117 :

Система координат МСК-47, зона 2 **Зона № 2**

Обозначение характерных точек контура	Содержатся в Едином государственном реестре недвижимости			Определены в ходе выполнения комплексных кадастровых работ			Метод определения координат	Формулы, примененные для расчета средней квадратической погрешности определения координат характерных точек (Mt), м, с подставленными в такие формулы значениями и итоговые (вычисленные) значения Mt, м
	Координаты, м		Радиус, м	Координаты, м		Радиус, м		
	X	Y	R	X	Y	R		
1	2	3	4	5	6	7	8	9
н307О	-	-	-	430203.71	2253346.43	-	Фотограмметрический метод	$Mt = \sqrt{(m_0^2 + m_1^2)}$
н308О	-	-	-	430215.06	2253349.20	-	Фотограмметрический метод	$Mt = \sqrt{(m_0^2 + m_1^2)}$
н309О	-	-	-	430212.37	2253360.40	-	Фотограмметрический метод	$Mt = \sqrt{(m_0^2 + m_1^2)}$
н310О	-	-	-	430201.08	2253357.84	-	Фотограмметрический метод	$Mt = \sqrt{(m_0^2 + m_1^2)}$
н307О	-	-	-	430203.71	2253346.43	-	Фотограмметрический метод	$Mt = \sqrt{(m_0^2 + m_1^2)}$

2. Сведения о характеристиках объекта недвижимости с кадастровым номером : 47:16:0435001:117 :

№ п/п	Наименование характеристики	Значение характеристики
1	2	3
1.	Вид объекта недвижимости	здание
2.	Ранее присвоенный государственный учетный номер (инвентарный) здания, сооружения, объекта незавершенного строительства	-
3.	Кадастровый номер земельного участка (земельных участков), в границах которого (которых) расположены здание, сооружение, объект незавершенного строительства	47:16:0102001:49
4.	Уникальный учетный номер кадастрового квартала, в границах которого расположены здание, сооружение, объект незавершенного строительства	47:16:0102001
5.	Сведения об адресе здания, сооружения, объекта незавершенного строительства	-
5.1.	Сведения об ином месте нахождения здания, сооружения, объекта незавершенного строительства, не являющегося объектом адресации, в структурированном виде	Российская Федерация, Ленинградская область, район Кировский, территория снт Строитель (Беляевский мох), Ленинградская область, Кировский район, массив "Беляевский Мох", СНТ "Строитель", 1 очередь, линия 2, уч.64
5.2.	Дополнительные сведения о месте нахождения здания, сооружения, объекта незавершенного строительства	-
6.	Иные сведения	-

3. Пояснения к сведениям об объекте недвижимости с кадастровым номером 47:16:0435001:117 :	
1.	-

Описание местоположения зданий, сооружений, объектов незавершенного строительства на земельном участке

1. Сведения о характерных точках контура объекта недвижимости с кадастровым номером : 47:16:0102001:199 :

Система координат МСК-47, зона 2 **Зона № 2**

Обозначение характерных точек контура	Содержатся в Едином государственном реестре недвижимости			Определены в ходе выполнения комплексных кадастровых работ			Метод определения координат	Формулы, примененные для расчета средней квадратической погрешности определения координат характерных точек (Mt), м, с подставленными в такие формулы значениями и итоговые (вычисленные) значения Mt, м
	Координаты, м		Радиус, м	Координаты, м		Радиус, м		
	X	Y	R	X	Y	R		
1	2	3	4	5	6	7	8	9
н311О	-	-	-	430123.68	2253374.30	-	Фотограмметрический метод	$Mt = \sqrt{(m_0^2 + m_1^2)}$
н312О	-	-	-	430131.39	2253376.02	-	Фотограмметрический метод	$Mt = \sqrt{(m_0^2 + m_1^2)}$
н313О	-	-	-	430129.67	2253384.84	-	Фотограмметрический метод	$Mt = \sqrt{(m_0^2 + m_1^2)}$
н314О	-	-	-	430123.14	2253383.68	-	Фотограмметрический метод	$Mt = \sqrt{(m_0^2 + m_1^2)}$
н315О	-	-	-	430123.98	2253379.47	-	Фотограмметрический метод	$Mt = \sqrt{(m_0^2 + m_1^2)}$
н316О	-	-	-	430122.62	2253379.15	-	Фотограмметрический метод	$Mt = \sqrt{(m_0^2 + m_1^2)}$
н311О	-	-	-	430123.68	2253374.30	-	Фотограмметрический метод	$Mt = \sqrt{(m_0^2 + m_1^2)}$

2. Сведения о характеристиках объекта недвижимости с кадастровым номером : 47:16:0102001:199 :

№ п/п	Наименование характеристики	Значение характеристики
1	2	3
1.	Вид объекта недвижимости	здание
2.	Ранее присвоенный государственный учетный номер (инвентарный) здания, сооружения, объекта незавершенного строительства	-
3.	Кадастровый номер земельного участка (земельных участков), в границах которого (которых) расположены здание, сооружение, объект незавершенного строительства	47:16:0102001:22
4.	Уникальный учетный номер кадастрового квартала, в границах которого расположены здание, сооружение, объект незавершенного строительства	47:16:0102001
5.	Сведения об адресе здания, сооружения, объекта незавершенного строительства	-
5.1.	Сведения об ином месте нахождения здания, сооружения, объекта незавершенного строительства, не являющегося объектом адресации, в структурированном виде	Российская Федерация, Ленинградская область, район Кировский, территория снт Строитель (Беляевский мох), Ленинградская область, г.Кировск, массив "Беляевский мох", садоводческое некоммерческое товарищество "Строитель", 1 очередь, 2 линия, уч.98

2. Сведения о характеристиках объекта недвижимости
с кадастровым номером : 47:16:0102001:199 :

№ п/п	Наименование характеристики	Значение характеристики
1	2	3
5.2.	Дополнительные сведения о месте нахождения здания, сооружения, объекта незавершенного строительства	-
6.	Иные сведения	-

3. Пояснения к сведениям об объекте недвижимости с кадастровым номером 47:16:0102001:199 :

1.	-

Описание местоположения зданий, сооружений, объектов незавершенного строительства на земельном участке

1. Сведения о характерных точках контура объекта недвижимости с кадастровым номером : 47:16:0353001:80 :

Система координат МСК-47, зона 2 **Зона № 2**

Обозначение характерных точек контура	Содержатся в Едином государственном реестре недвижимости			Определены в ходе выполнения комплексных кадастровых работ			Метод определения координат	Формулы, примененные для расчета средней квадратической погрешности определения координат характерных точек (Mt), м, с подставленными в такие формулы значениями и итоговые (вычисленные) значения Mt, м
	Координаты, м		Радиус, м	Координаты, м		Радиус, м		
	X	Y	R	X	Y	R		
1	2	3	4	5	6	7	8	9
н317О	-	-	-	430136.28	2253375.07	-	Фотограмметрический метод	$Mt = \sqrt{(m_0^2 + m_1^2)}$
н318О	-	-	-	430146.11	2253377.02	-	Фотограмметрический метод	$Mt = \sqrt{(m_0^2 + m_1^2)}$
н319О	-	-	-	430144.75	2253384.63	-	Фотограмметрический метод	$Mt = \sqrt{(m_0^2 + m_1^2)}$
н320О	-	-	-	430134.88	2253382.77	-	Фотограмметрический метод	$Mt = \sqrt{(m_0^2 + m_1^2)}$
н317О	-	-	-	430136.28	2253375.07	-	Фотограмметрический метод	$Mt = \sqrt{(m_0^2 + m_1^2)}$

2. Сведения о характеристиках объекта недвижимости с кадастровым номером : 47:16:0353001:80 :

№ п/п	Наименование характеристики	Значение характеристики
1	2	3
1.	Вид объекта недвижимости	здание
2.	Ранее присвоенный государственный учетный номер (инвентарный) здания, сооружения, объекта незавершенного строительства	-
3.	Кадастровый номер земельного участка (земельных участков), в границах которого (которых) расположены здание, сооружение, объект незавершенного строительства	47:16:0102001:23
4.	Уникальный учетный номер кадастрового квартала, в границах которого расположены здание, сооружение, объект незавершенного строительства	47:16:0102001
5.	Сведения об адресе здания, сооружения, объекта незавершенного строительства	-
5.1.	Сведения об ином месте нахождения здания, сооружения, объекта незавершенного строительства, не являющегося объектом адресации, в структурированном виде	Российская Федерация, Ленинградская область, район Кировский, массив Беляевский мох, садовое некоммерческое товарищество Строитель, линия 3-я, дом б/н
5.2.	Дополнительные сведения о месте нахождения здания, сооружения, объекта незавершенного строительства	-
6.	Иные сведения	-

3. Пояснения к сведениям об объекте недвижимости с кадастровым номером 47:16:0353001:80 :

1.	-

Описание местоположения зданий, сооружений, объектов незавершенного строительства на земельном участке

1. Сведения о характерных точках контура объекта недвижимости с кадастровым номером : 47:16:0353001:150 :

Система координат МСК-47, зона 2 **Зона № 2**

Обозначение характерных точек контура	Содержатся в Едином государственном реестре недвижимости			Определены в ходе выполнения комплексных кадастровых работ			Метод определения координат	Формулы, примененные для расчета средней квадратической погрешности определения координат характерных точек (Mt), м, с подставленными в такие формулы значениями и итоговые (вычисленные) значения Mt, м
	Координаты, м		Радиус, м	Координаты, м		Радиус, м		
	X	Y	R	X	Y	R		
1	2	3	4	5	6	7	8	9
н321О	-	-	-	430243.64	2253423.89	-	Фотограмметрический метод	$Mt = \sqrt{(m_0^2 + m_1^2)}$
н322О	-	-	-	430249.53	2253426.90	-	Фотограмметрический метод	$Mt = \sqrt{(m_0^2 + m_1^2)}$
н323О	-	-	-	430248.40	2253428.83	-	Фотограмметрический метод	$Mt = \sqrt{(m_0^2 + m_1^2)}$
н324О	-	-	-	430249.87	2253429.64	-	Фотограмметрический метод	$Mt = \sqrt{(m_0^2 + m_1^2)}$
н325О	-	-	-	430248.03	2253433.39	-	Фотограмметрический метод	$Mt = \sqrt{(m_0^2 + m_1^2)}$
н326О	-	-	-	430240.79	2253429.46	-	Фотограмметрический метод	$Mt = \sqrt{(m_0^2 + m_1^2)}$
н321О	-	-	-	430243.64	2253423.89	-	Фотограмметрический метод	$Mt = \sqrt{(m_0^2 + m_1^2)}$

2. Сведения о характеристиках объекта недвижимости с кадастровым номером : 47:16:0353001:150 :

№ п/п	Наименование характеристики	Значение характеристики
1	2	3
1.	Вид объекта недвижимости	здание
2.	Ранее присвоенный государственный учетный номер (инвентарный) здания, сооружения, объекта незавершенного строительства	-
3.	Кадастровый номер земельного участка (земельных участков), в границах которого (которых) расположены здание, сооружение, объект незавершенного строительства	47:16:0102001:116
4.	Уникальный учетный номер кадастрового квартала, в границах которого расположены здание, сооружение, объект незавершенного строительства	47:16:0102001
5.	Сведения об адресе здания, сооружения, объекта незавершенного строительства	-
5.1.	Сведения об ином месте нахождения здания, сооружения, объекта незавершенного строительства, не являющегося объектом адресации, в структурированном виде	Российская Федерация, Ленинградская область, район Кировский, территория снт Строитель (Беляевский мох), Ленинградская область,Кировский р-н,массив "Беляевский мох",г.Кировск,СНТ "Строитель" 3 линия,1 очередь,д№б/н зем.участок№103 литА

2. Сведения о характеристиках объекта недвижимости
с кадастровым номером : 47:16:0353001:150 :

№ п/п	Наименование характеристики	Значение характеристики
1	2	3
5.2.	Дополнительные сведения о месте нахождения здания, сооружения, объекта незавершенного строительства	-
6.	Иные сведения	-

3. Пояснения к сведениям об объекте недвижимости с кадастровым номером 47:16:0353001:150 :

1.	-

Описание местоположения зданий, сооружений, объектов незавершенного строительства на земельном участке

1. Сведения о характерных точках контура объекта недвижимости с кадастровым номером : 47:16:0000000:7828 :

Система координат МСК-47, зона 2 **Зона № 2**

Обозначение характерных точек контура	Содержатся в Едином государственном реестре недвижимости			Определены в ходе выполнения комплексных кадастровых работ			Метод определения координат	Формулы, примененные для расчета средней квадратической погрешности определения координат характерных точек (Mt), м, с подставленными в такие формулы значениями и итоговые (вычисленные) значения Mt, м
	Координаты, м		Радиус, м	Координаты, м		Радиус, м		
	X	Y	R	X	Y	R		
1	2	3	4	5	6	7	8	9
н327О	-	-	-	430296.08	2253477.11	-	Фотограмметрический метод	$Mt = \sqrt{(m_0^2 + m_1^2)}$
н328О	-	-	-	430300.54	2253480.80	-	Фотограмметрический метод	$Mt = \sqrt{(m_0^2 + m_1^2)}$
н329О	-	-	-	430297.05	2253485.31	-	Фотограмметрический метод	$Mt = \sqrt{(m_0^2 + m_1^2)}$
н330О	-	-	-	430292.44	2253481.72	-	Фотограмметрический метод	$Mt = \sqrt{(m_0^2 + m_1^2)}$
н331О	-	-	-	430293.44	2253480.34	-	Фотограмметрический метод	$Mt = \sqrt{(m_0^2 + m_1^2)}$
н332О	-	-	-	430292.83	2253479.78	-	Фотограмметрический метод	$Mt = \sqrt{(m_0^2 + m_1^2)}$
н333О	-	-	-	430293.63	2253478.80	-	Фотограмметрический метод	$Mt = \sqrt{(m_0^2 + m_1^2)}$
н334О	-	-	-	430294.23	2253479.22	-	Фотограмметрический метод	$Mt = \sqrt{(m_0^2 + m_1^2)}$
н327О	-	-	-	430296.08	2253477.11	-	Фотограмметрический метод	$Mt = \sqrt{(m_0^2 + m_1^2)}$

2. Сведения о характеристиках объекта недвижимости с кадастровым номером : 47:16:0000000:7828 :

№ п/п	Наименование характеристики	Значение характеристики
1	2	3
1.	Вид объекта недвижимости	здание
2.	Ранее присвоенный государственный учетный номер (инвентарный) здания, сооружения, объекта незавершенного строительства	-
3.	Кадастровый номер земельного участка (земельных участков), в границах которого (которых) расположены здание, сооружение, объект незавершенного строительства	47:16:0102001:28
4.	Уникальный учетный номер кадастрового квартала, в границах которого расположены здание, сооружение, объект незавершенного строительства	47:16:0102001
5.	Сведения об адресе здания, сооружения, объекта незавершенного строительства	-

2. Сведения о характеристиках объекта недвижимости с кадастровым номером : 47:16:0000000:7828 :

№ п/п	Наименование характеристики	Значение характеристики
1	2	3
5.1.	Сведения об ином месте нахождения здания, сооружения, объекта незавершенного строительства, не являющегося объектом адресации, в структурированном виде	Российская Федерация, Ленинградская область, район Кировский, территория снт Строитель (Беляевский мох), Ленинградская область, Кировский район, Кировск г., м-в Беляевский мох, СНТ Строитель, 3 линия, 1 очередь, дом б/н, участок 106
5.2.	Дополнительные сведения о месте нахождения здания, сооружения, объекта незавершенного строительства	-
6.	Иные сведения	-

3. Пояснения к сведениям об объекте недвижимости с кадастровым номером 47:16:0000000:7828 :

1.	-

Описание местоположения зданий, сооружений, объектов незавершенного строительства на земельном участке

1. Сведения о характерных точках контура объекта недвижимости с кадастровым номером : 47:16:0353001:121 :

Система координат МСК-47, зона 2 **Зона № 2**

Обозначение характерных точек контура	Содержатся в Едином государственном реестре недвижимости			Определены в ходе выполнения комплексных кадастровых работ			Метод определения координат	Формулы, примененные для расчета средней квадратической погрешности определения координат характерных точек (Mt), м, с подставленными в такие формулы значениями и итоговые (вычисленные) значения Mt, м
	Координаты, м		Радиус, м	Координаты, м		Радиус, м		
	X	Y	R	X	Y	R		
1	2	3	4	5	6	7	8	9
н335О	-	-	-	430215.87	2253435.23	-	Фотограмметрический метод	$Mt = \sqrt{(m_0^2 + m_1^2)}$
н336О	-	-	-	430223.07	2253439.52	-	Фотограмметрический метод	$Mt = \sqrt{(m_0^2 + m_1^2)}$
н337О	-	-	-	430219.47	2253445.60	-	Фотограмметрический метод	$Mt = \sqrt{(m_0^2 + m_1^2)}$
н338О	-	-	-	430210.64	2253440.10	-	Фотограмметрический метод	$Mt = \sqrt{(m_0^2 + m_1^2)}$
н339О	-	-	-	430212.57	2253437.15	-	Фотограмметрический метод	$Mt = \sqrt{(m_0^2 + m_1^2)}$
н340О	-	-	-	430214.09	2253438.03	-	Фотограмметрический метод	$Mt = \sqrt{(m_0^2 + m_1^2)}$
н335О	-	-	-	430215.87	2253435.23	-	Фотограмметрический метод	$Mt = \sqrt{(m_0^2 + m_1^2)}$

2. Сведения о характеристиках объекта недвижимости с кадастровым номером : 47:16:0353001:121 :

№ п/п	Наименование характеристики	Значение характеристики
1	2	3
1.	Вид объекта недвижимости	здание
2.	Ранее присвоенный государственный учетный номер (инвентарный) здания, сооружения, объекта незавершенного строительства	-
3.	Кадастровый номер земельного участка (земельных участков), в границах которого (которых) расположены здание, сооружение, объект незавершенного строительства	47:16:0102001:31
4.	Уникальный учетный номер кадастрового квартала, в границах которого расположены здание, сооружение, объект незавершенного строительства	47:16:0102001
5.	Сведения об адресе здания, сооружения, объекта незавершенного строительства	-
5.1.	Сведения об ином месте нахождения здания, сооружения, объекта незавершенного строительства, не являющегося объектом адресации, в структурированном виде	Российская Федерация, Ленинградская область, район Кировский, территория снт Строитель (Беляевский мох), Ленинградская область, Кировский район, массив Беляевский мох, СНТ Строитель, ул. 3 линия, 1 очередь, уч. 111

2. Сведения о характеристиках объекта недвижимости
с кадастровым номером : 47:16:0353001:121 :

№ п/п	Наименование характеристики	Значение характеристики
1	2	3
5.2.	Дополнительные сведения о месте нахождения здания, сооружения, объекта незавершенного строительства	-
6.	Иные сведения	-

3. Пояснения к сведениям об объекте недвижимости с кадастровым номером 47:16:0353001:121 :

1.	-

Описание местоположения зданий, сооружений, объектов незавершенного строительства на земельном участке

1. Сведения о характерных точках контура объекта недвижимости с кадастровым номером : 47:16:0353001:106 :

Система координат МСК-47, зона 2 **Зона № 2**

Обозначение характерных точек контура	Содержатся в Едином государственном реестре недвижимости			Определены в ходе выполнения комплексных кадастровых работ			Метод определения координат	Формулы, примененные для расчета средней квадратической погрешности определения координат характерных точек (Mt), м, с подставленными в такие формулы значениями и итоговые (вычисленные) значения Mt, м
	Координаты, м		Радиус, м	Координаты, м		Радиус, м		
	X	Y	R	X	Y	R		
1	2	3	4	5	6	7	8	9
н341О	-	-	-	430523.64	2253580.52	-	Фотограмметрический метод	$Mt = \sqrt{(m_0^2 + m_1^2)}$
н342О	-	-	-	430528.56	2253582.68	-	Фотограмметрический метод	$Mt = \sqrt{(m_0^2 + m_1^2)}$
н343О	-	-	-	430526.12	2253588.61	-	Фотограмметрический метод	$Mt = \sqrt{(m_0^2 + m_1^2)}$
н344О	-	-	-	430521.12	2253586.39	-	Фотограмметрический метод	$Mt = \sqrt{(m_0^2 + m_1^2)}$
н345О	-	-	-	430521.72	2253584.67	-	Фотограмметрический метод	$Mt = \sqrt{(m_0^2 + m_1^2)}$
н346О	-	-	-	430520.56	2253584.07	-	Фотограмметрический метод	$Mt = \sqrt{(m_0^2 + m_1^2)}$
н347О	-	-	-	430521.62	2253581.57	-	Фотограмметрический метод	$Mt = \sqrt{(m_0^2 + m_1^2)}$
н348О	-	-	-	430522.84	2253582.12	-	Фотограмметрический метод	$Mt = \sqrt{(m_0^2 + m_1^2)}$
н341О	-	-	-	430523.64	2253580.52	-	Фотограмметрический метод	$Mt = \sqrt{(m_0^2 + m_1^2)}$

2. Сведения о характеристиках объекта недвижимости с кадастровым номером : 47:16:0353001:106 :

№ п/п	Наименование характеристики	Значение характеристики
1	2	3
1.	Вид объекта недвижимости	здание
2.	Ранее присвоенный государственный учетный номер (инвентарный) здания, сооружения, объекта незавершенного строительства	-
3.	Кадастровый номер земельного участка (земельных участков), в границах которого (которых) расположены здание, сооружение, объект незавершенного строительства	47:16:0102001:14
4.	Уникальный учетный номер кадастрового квартала, в границах которого расположены здание, сооружение, объект незавершенного строительства	47:16:0102001
5.	Сведения об адресе здания, сооружения, объекта незавершенного строительства	-

2. Сведения о характеристиках объекта недвижимости с кадастровым номером : 47:16:0353001:106 :

№ п/п	Наименование характеристики	Значение характеристики
1	2	3
5.1.	Сведения об ином месте нахождения здания, сооружения, объекта незавершенного строительства, не являющегося объектом адресации, в структурированном виде	Российская Федерация, Ленинградская область, район Кировский, территория снт Строитель (Беляевский мох), Ленинградская область, р-н. Кировский, массив. Беляевский мох, снт. Строитель, линия 2-я, д.92, 1 очередь
5.2.	Дополнительные сведения о месте нахождения здания, сооружения, объекта незавершенного строительства	-
6.	Иные сведения	-

3. Пояснения к сведениям об объекте недвижимости с кадастровым номером 47:16:0353001:106 :

1.	-

Описание местоположения зданий, сооружений, объектов незавершенного строительства на земельном участке

1. Сведения о характерных точках контура объекта недвижимости с кадастровым номером : 47:16:0435001:112 :

Система координат МСК-47, зона 2 **Зона № 2**

Обозначение характерных точек контура	Содержатся в Едином государственном реестре недвижимости			Определены в ходе выполнения комплексных кадастровых работ			Метод определения координат	Формулы, примененные для расчета средней квадратической погрешности определения координат характерных точек (Mt), м, с подставленными в такие формулы значениями и итоговые (вычисленные) значения Mt, м
	Координаты, м		Радиус, м	Координаты, м		Радиус, м		
	X	Y	R	X	Y	R		
1	2	3	4	5	6	7	8	9
н349О	-	-	-	430140.47	2253335.98	-	Фотограмметрический метод	$Mt = \sqrt{(m_0^2 + m_1^2)}$
н350О	-	-	-	430147.92	2253337.12	-	Фотограмметрический метод	$Mt = \sqrt{(m_0^2 + m_1^2)}$
н351О	-	-	-	430147.46	2253340.48	-	Фотограмметрический метод	$Mt = \sqrt{(m_0^2 + m_1^2)}$
н352О	-	-	-	430147.04	2253340.45	-	Фотограмметрический метод	$Mt = \sqrt{(m_0^2 + m_1^2)}$
н353О	-	-	-	430145.99	2253346.42	-	Фотограмметрический метод	$Mt = \sqrt{(m_0^2 + m_1^2)}$
н354О	-	-	-	430139.05	2253345.35	-	Фотограмметрический метод	$Mt = \sqrt{(m_0^2 + m_1^2)}$
н349О	-	-	-	430140.47	2253335.98	-	Фотограмметрический метод	$Mt = \sqrt{(m_0^2 + m_1^2)}$

2. Сведения о характеристиках объекта недвижимости с кадастровым номером : 47:16:0435001:112 :

№ п/п	Наименование характеристики	Значение характеристики
1	2	3
1.	Вид объекта недвижимости	здание
2.	Ранее присвоенный государственный учетный номер (инвентарный) здания, сооружения, объекта незавершенного строительства	-
3.	Кадастровый номер земельного участка (земельных участков), в границах которого (которых) расположены здание, сооружение, объект незавершенного строительства	47:16:0102001:55
4.	Уникальный учетный номер кадастрового квартала, в границах которого расположены здание, сооружение, объект незавершенного строительства	47:16:0102001
5.	Сведения об адресе здания, сооружения, объекта незавершенного строительства	-
5.1.	Сведения об ином месте нахождения здания, сооружения, объекта незавершенного строительства, не являющегося объектом адресации, в структурированном виде	Российская Федерация, Ленинградская область, район Кировский, территория снт Строитель (Беляевский мох), Ленинградская область, Кировский район, массив "Беляевский Мох", СНТ "Строитель", 1 очередь, линия 2, уч.58

2. Сведения о характеристиках объекта недвижимости
с кадастровым номером : 47:16:0435001:112 :

№ п/п	Наименование характеристики	Значение характеристики
1	2	3
5.2.	Дополнительные сведения о месте нахождения здания, сооружения, объекта незавершенного строительства	-
6.	Иные сведения	-

3. Пояснения к сведениям об объекте недвижимости с кадастровым номером 47:16:0435001:112 :

1.	-

Описание местоположения зданий, сооружений, объектов незавершенного строительства на земельном участке

1. Сведения о характерных точках контура объекта недвижимости с кадастровым номером : 47:16:0353001:51 :

Система координат МСК-47, зона 2 **Зона № 2**

Обозначение характерных точек контура	Содержатся в Едином государственном реестре недвижимости			Определены в ходе выполнения комплексных кадастровых работ			Метод определения координат	Формулы, примененные для расчета средней квадратической погрешности определения координат характерных точек (Mt), м, с подставленными в такие формулы значениями и итоговые (вычисленные) значения Mt, м
	Координаты, м		Радиус, м	Координаты, м		Радиус, м		
	X	Y	R	X	Y	R		
1	2	3	4	5	6	7	8	9
н355О	-	-	-	430524.80	2253546.38	-	Фотограмметрический метод	$Mt = \sqrt{(m_0^2 + m_1^2)}$
н356О	-	-	-	430530.75	2253549.87	-	Фотограмметрический метод	$Mt = \sqrt{(m_0^2 + m_1^2)}$
н357О	-	-	-	430527.87	2253554.53	-	Фотограмметрический метод	$Mt = \sqrt{(m_0^2 + m_1^2)}$
н358О	-	-	-	430521.95	2253551.27	-	Фотограмметрический метод	$Mt = \sqrt{(m_0^2 + m_1^2)}$
н355О	-	-	-	430524.80	2253546.38	-	Фотограмметрический метод	$Mt = \sqrt{(m_0^2 + m_1^2)}$

2. Сведения о характеристиках объекта недвижимости с кадастровым номером : 47:16:0353001:51 :

№ п/п	Наименование характеристики	Значение характеристики
1	2	3
1.	Вид объекта недвижимости	здание
2.	Ранее присвоенный государственный учетный номер (инвентарный) здания, сооружения, объекта незавершенного строительства	-
3.	Кадастровый номер земельного участка (земельных участков), в границах которого (которых) расположены здание, сооружение, объект незавершенного строительства	47:16:0102001:69
4.	Уникальный учетный номер кадастрового квартала, в границах которого расположены здание, сооружение, объект незавершенного строительства	47:16:0102001
5.	Сведения об адресе здания, сооружения, объекта незавершенного строительства	-
5.1.	Сведения об ином месте нахождения здания, сооружения, объекта незавершенного строительства, не являющегося объектом адресации, в структурированном виде	Российская Федерация, Ленинградская область, район Кировский, массив Беляевский мох, садовое некоммерческое товарищество Строитель, линия 1-я, дом 46
5.2.	Дополнительные сведения о месте нахождения здания, сооружения, объекта незавершенного строительства	-
6.	Иные сведения	-

3. Пояснения к сведениям об объекте недвижимости с кадастровым номером 47:16:0353001:51 :

1.	-

Описание местоположения зданий, сооружений, объектов незавершенного строительства на земельном участке

1. Сведения о характерных точках контура объекта недвижимости с кадастровым номером : 47:16:0102001:195 :

Система координат МСК-47, зона 2 **Зона № 2**

Обозначение характерных точек контура	Содержатся в Едином государственном реестре недвижимости			Определены в ходе выполнения комплексных кадастровых работ			Метод определения координат	Формулы, примененные для расчета средней квадратической погрешности определения координат характерных точек (Mt), м, с подставленными в такие формулы значениями и итоговые (вычисленные) значения Mt, м
	Координаты, м		Радиус, м	Координаты, м		Радиус, м		
	X	Y	R	X	Y	R		
1	2	3	4	5	6	7	8	9
н359О	-	-	-	430060.01	2253267.61	-	Фотограмметрический метод	$Mt = \sqrt{(m_0^2 + m_1^2)}$
н360О	-	-	-	430066.35	2253268.07	-	Фотограмметрический метод	$Mt = \sqrt{(m_0^2 + m_1^2)}$
н361О	-	-	-	430065.66	2253276.06	-	Фотограмметрический метод	$Mt = \sqrt{(m_0^2 + m_1^2)}$
н362О	-	-	-	430059.56	2253275.65	-	Фотограмметрический метод	$Mt = \sqrt{(m_0^2 + m_1^2)}$
н363О	-	-	-	430059.77	2253273.64	-	Фотограмметрический метод	$Mt = \sqrt{(m_0^2 + m_1^2)}$
н364О	-	-	-	430059.61	2253273.63	-	Фотограмметрический метод	$Mt = \sqrt{(m_0^2 + m_1^2)}$
н359О	-	-	-	430060.01	2253267.61	-	Фотограмметрический метод	$Mt = \sqrt{(m_0^2 + m_1^2)}$

2. Сведения о характеристиках объекта недвижимости с кадастровым номером : 47:16:0102001:195 :

№ п/п	Наименование характеристики	Значение характеристики
1	2	3
1.	Вид объекта недвижимости	здание
2.	Ранее присвоенный государственный учетный номер (инвентарный) здания, сооружения, объекта незавершенного строительства	-
3.	Кадастровый номер земельного участка (земельных участков), в границах которого (которых) расположены здание, сооружение, объект незавершенного строительства	47:16:0102001:106
4.	Уникальный учетный номер кадастрового квартала, в границах которого расположены здание, сооружение, объект незавершенного строительства	47:16:0102001
5.	Сведения об адресе здания, сооружения, объекта незавершенного строительства	-
5.1.	Сведения об ином месте нахождения здания, сооружения, объекта незавершенного строительства, не являющегося объектом адресации, в структурированном виде	Российская Федерация, Ленинградская область, район Кировский, территория снт Строитель (Беляевский мох), Ленинградская область, г.Кировск, садоводческое некоммерческое товарищество "Строитель", 1 очередь, линия 1, уч.2

2. Сведения о характеристиках объекта недвижимости
с кадастровым номером : 47:16:0102001:195 :

№ п/п	Наименование характеристики	Значение характеристики
1	2	3
5.2.	Дополнительные сведения о месте нахождения здания, сооружения, объекта незавершенного строительства	-
6.	Иные сведения	-

3. Пояснения к сведениям об объекте недвижимости с кадастровым номером 47:16:0102001:195 :

1.	-

Описание местоположения зданий, сооружений, объектов незавершенного строительства на земельном участке

1. Сведения о характерных точках контура объекта недвижимости с кадастровым номером : 47:16:0000000:7781 :

Система координат МСК-47, зона 2 **Зона № 2**

Обозначение характерных точек контура	Содержатся в Едином государственном реестре недвижимости			Определены в ходе выполнения комплексных кадастровых работ			Метод определения координат	Формулы, примененные для расчета средней квадратической погрешности определения координат характерных точек (Mt), м, с подставленными в такие формулы значениями и итоговые (вычисленные) значения Mt, м
	Координаты, м		Радиус, м	Координаты, м		Радиус, м		
	X	Y	R	X	Y	R		
1	2	3	4	5	6	7	8	9
н365О	-	-	-	430465.86	2253577.36	-	Фотограмметрический метод	$Mt = \sqrt{(m_0^2 + m_1^2)}$
н366О	-	-	-	430471.34	2253579.72	-	Фотограмметрический метод	$Mt = \sqrt{(m_0^2 + m_1^2)}$
н367О	-	-	-	430468.80	2253585.56	-	Фотограмметрический метод	$Mt = \sqrt{(m_0^2 + m_1^2)}$
н368О	-	-	-	430463.17	2253583.01	-	Фотограмметрический метод	$Mt = \sqrt{(m_0^2 + m_1^2)}$
н365О	-	-	-	430465.86	2253577.36	-	Фотограмметрический метод	$Mt = \sqrt{(m_0^2 + m_1^2)}$

2. Сведения о характеристиках объекта недвижимости с кадастровым номером : 47:16:0000000:7781 :

№ п/п	Наименование характеристики	Значение характеристики
1	2	3
1.	Вид объекта недвижимости	здание
2.	Ранее присвоенный государственный учетный номер (инвентарный) здания, сооружения, объекта незавершенного строительства	-
3.	Кадастровый номер земельного участка (земельных участков), в границах которого (которых) расположены здание, сооружение, объект незавершенного строительства	47:16:0102001:12
4.	Уникальный учетный номер кадастрового квартала, в границах которого расположены здание, сооружение, объект незавершенного строительства	47:16:0102001
5.	Сведения об адресе здания, сооружения, объекта незавершенного строительства	-
5.1.	Сведения об ином месте нахождения здания, сооружения, объекта незавершенного строительства, не являющегося объектом адресации, в структурированном виде	Российская Федерация, Ленинградская область, район Кировский, территория снт Строитель (Беляевский мох), Ленинградская область, Кировский район, СНТ Строитель, ул. 2-я Линия, 1-я очередь, уч. 90
5.2.	Дополнительные сведения о месте нахождения здания, сооружения, объекта незавершенного строительства	-
6.	Иные сведения	-

3. Пояснения к сведениям об объекте недвижимости с кадастровым номером 47:16:0000000:7781 :	
1.	-

Описание местоположения зданий, сооружений, объектов незавершенного строительства на земельном участке

1. Сведения о характерных точках контура объекта недвижимости с кадастровым номером : 47:16:0000000:5598 :

Система координат МСК-47, зона 2 **Зона № 2**

Обозначение характерных точек контура	Содержатся в Едином государственном реестре недвижимости			Определены в ходе выполнения комплексных кадастровых работ			Метод определения координат	Формулы, примененные для расчета средней квадратической погрешности определения координат характерных точек (Mt), м, с подставленными в такие формулы значениями и итоговые (вычисленные) значения Mt, м
	Координаты, м		Радиус, м	Координаты, м		Радиус, м		
	X	Y	R	X	Y	R		
1	2	3	4	5	6	7	8	9
н369О	-	-	-	430111.54	2253276.64	-	Фотограмметрический метод	$Mt = \sqrt{(m_0^2 + m_1^2)}$
н370О	-	-	-	430116.64	2253277.89	-	Фотограмметрический метод	$Mt = \sqrt{(m_0^2 + m_1^2)}$
н371О	-	-	-	430115.37	2253282.89	-	Фотограмметрический метод	$Mt = \sqrt{(m_0^2 + m_1^2)}$
н372О	-	-	-	430110.34	2253281.68	-	Фотограмметрический метод	$Mt = \sqrt{(m_0^2 + m_1^2)}$
н369О	-	-	-	430111.54	2253276.64	-	Фотограмметрический метод	$Mt = \sqrt{(m_0^2 + m_1^2)}$

2. Сведения о характеристиках объекта недвижимости с кадастровым номером : 47:16:0000000:5598 :

№ п/п	Наименование характеристики	Значение характеристики
1	2	3
1.	Вид объекта недвижимости	здание
2.	Ранее присвоенный государственный учетный номер (инвентарный) здания, сооружения, объекта незавершенного строительства	-
3.	Кадастровый номер земельного участка (земельных участков), в границах которого (которых) расположены здание, сооружение, объект незавершенного строительства	47:16:0102001:104
4.	Уникальный учетный номер кадастрового квартала, в границах которого расположены здание, сооружение, объект незавершенного строительства	47:16:0102001
5.	Сведения об адресе здания, сооружения, объекта незавершенного строительства	-
5.1.	Сведения об ином месте нахождения здания, сооружения, объекта незавершенного строительства, не являющегося объектом адресации, в структурированном виде	Российская Федерация, Ленинградская область, район Кировский, массив Беляевский мох, садовое некоммерческое товарищество Строитель, линия 1-я, участок 6
5.2.	Дополнительные сведения о месте нахождения здания, сооружения, объекта незавершенного строительства	-
6.	Иные сведения	-

3. Пояснения к сведениям об объекте недвижимости с кадастровым номером 47:16:0000000:5598 :

1.	-

Описание местоположения зданий, сооружений, объектов незавершенного строительства на земельном участке

1. Сведения о характерных точках контура объекта недвижимости с кадастровым номером : 47:16:0000000:7580 :

Система координат МСК-47, зона 2 **Зона № 2**

Обозначение характерных точек контура	Содержатся в Едином государственном реестре недвижимости			Определены в ходе выполнения комплексных кадастровых работ			Метод определения координат	Формулы, примененные для расчета средней квадратической погрешности определения координат характерных точек (Mt), м, с подставленными в такие формулы значениями и итоговые (вычисленные) значения Mt, м
	Координаты, м		Радиус, м	Координаты, м		Радиус, м		
	X	Y	R	X	Y	R		
1	2	3	4	5	6	7	8	9
н373О	-	-	-	430142.66	2253347.38	-	Фотограмметрический метод	$Mt = \sqrt{(m_0^2 + m_1^2)}$
н374О	-	-	-	430146.76	2253347.97	-	Фотограмметрический метод	$Mt = \sqrt{(m_0^2 + m_1^2)}$
н375О	-	-	-	430146.26	2253351.60	-	Фотограмметрический метод	$Mt = \sqrt{(m_0^2 + m_1^2)}$
н376О	-	-	-	430142.16	2253350.95	-	Фотограмметрический метод	$Mt = \sqrt{(m_0^2 + m_1^2)}$
н373О	-	-	-	430142.66	2253347.38	-	Фотограмметрический метод	$Mt = \sqrt{(m_0^2 + m_1^2)}$

2. Сведения о характеристиках объекта недвижимости с кадастровым номером : 47:16:0000000:7580 :

№ п/п	Наименование характеристики	Значение характеристики
1	2	3
1.	Вид объекта недвижимости	здание
2.	Ранее присвоенный государственный учетный номер (инвентарный) здания, сооружения, объекта незавершенного строительства	-
3.	Кадастровый номер земельного участка (земельных участков), в границах которого (которых) расположены здание, сооружение, объект незавершенного строительства	47:16:0102001:55
4.	Уникальный учетный номер кадастрового квартала, в границах которого расположены здание, сооружение, объект незавершенного строительства	47:16:0102001
5.	Сведения об адресе здания, сооружения, объекта незавершенного строительства	-
5.1.	Сведения об ином месте нахождения здания, сооружения, объекта незавершенного строительства, не являющегося объектом адресации, в структурированном виде	Российская Федерация, Ленинградская область, район Кировский, территория снт Строитель (Беляевский мох), Ленинградская область, Кировский район, СНТ Строитель, ул. 2-я линия, уч. 58
5.2.	Дополнительные сведения о месте нахождения здания, сооружения, объекта незавершенного строительства	-
6.	Иные сведения	-

3. Пояснения к сведениям об объекте недвижимости с кадастровым номером 47:16:0000000:7580 :	
1.	-

Описание местоположения зданий, сооружений, объектов незавершенного строительства на земельном участке

1. Сведения о характерных точках контура объекта недвижимости с кадастровым номером : 47:16:0000000:5490 :

Система координат МСК-47, зона 2 **Зона № 2**

Обозначение характерных точек контура	Содержатся в Едином государственном реестре недвижимости			Определены в ходе выполнения комплексных кадастровых работ			Метод определения координат	Формулы, примененные для расчета средней квадратической погрешности определения координат характерных точек (Mt), м, с подставленными в такие формулы значениями и итоговые (вычисленные) значения Mt, м
	Координаты, м		Радиус, м	Координаты, м		Радиус, м		
	X	Y	R	X	Y	R		
1	2	3	4	5	6	7	8	9
н377О	-	-	-	430268.05	2253332.44	-	Фотограмметрический метод	$Mt = \sqrt{(m_0^2 + m_1^2)}$
н378О	-	-	-	430270.36	2253329.63	-	Фотограмметрический метод	$Mt = \sqrt{(m_0^2 + m_1^2)}$
н379О	-	-	-	430272.54	2253331.75	-	Фотограмметрический метод	$Mt = \sqrt{(m_0^2 + m_1^2)}$
н380О	-	-	-	430273.02	2253331.17	-	Фотограмметрический метод	$Mt = \sqrt{(m_0^2 + m_1^2)}$
н381О	-	-	-	430274.29	2253332.23	-	Фотограмметрический метод	$Mt = \sqrt{(m_0^2 + m_1^2)}$
н382О	-	-	-	430271.44	2253335.53	-	Фотограмметрический метод	$Mt = \sqrt{(m_0^2 + m_1^2)}$
н377О	-	-	-	430268.05	2253332.44	-	Фотограмметрический метод	$Mt = \sqrt{(m_0^2 + m_1^2)}$

2. Сведения о характеристиках объекта недвижимости с кадастровым номером : 47:16:0000000:5490 :

№ п/п	Наименование характеристики	Значение характеристики
1	2	3
1.	Вид объекта недвижимости	здание
2.	Ранее присвоенный государственный учетный номер (инвентарный) здания, сооружения, объекта незавершенного строительства	-
3.	Кадастровый номер земельного участка (земельных участков), в границах которого (которых) расположены здание, сооружение, объект незавершенного строительства	47:16:0102001:95
4.	Уникальный учетный номер кадастрового квартала, в границах которого расположены здание, сооружение, объект незавершенного строительства	47:16:0102001
5.	Сведения об адресе здания, сооружения, объекта незавершенного строительства	-
5.1.	Сведения об ином месте нахождения здания, сооружения, объекта незавершенного строительства, не являющегося объектом адресации, в структурированном виде	Российская Федерация, Ленинградская область, район Кировский, массив Беляевский мох, садовое некоммерческое товарищество Строитель, линия 1-я, участок 18
5.2.	Дополнительные сведения о месте нахождения здания, сооружения, объекта незавершенного строительства	-
6.	Иные сведения	-

3. Пояснения к сведениям об объекте недвижимости с кадастровым номером 47:16:0000000:5490 :

1.	-

Описание местоположения зданий, сооружений, объектов незавершенного строительства на земельном участке

1. Сведения о характерных точках контура объекта недвижимости с кадастровым номером : 47:16:0000000:4092 :

Система координат МСК-47, зона 2 **Зона № 2**

Обозначение характерных точек контура	Содержатся в Едином государственном реестре недвижимости			Определены в ходе выполнения комплексных кадастровых работ			Метод определения координат	Формулы, примененные для расчета средней квадратической погрешности определения координат характерных точек (Mt), м, с подставленными в такие формулы значениями и итоговые (вычисленные) значения Mt, м
	Координаты, м		Радиус, м	Координаты, м		Радиус, м		
	X	Y	R	X	Y	R		
1	2	3	4	5	6	7	8	9
н383О	-	-	-	430308.56	2253352.35	-	Фотограмметрический метод	$Mt = \sqrt{(m_0^2 + m_1^2)}$
н384О	-	-	-	430310.99	2253350.02	-	Фотограмметрический метод	$Mt = \sqrt{(m_0^2 + m_1^2)}$
н385О	-	-	-	430312.23	2253351.39	-	Фотограмметрический метод	$Mt = \sqrt{(m_0^2 + m_1^2)}$
н386О	-	-	-	430313.68	2253350.09	-	Фотограмметрический метод	$Mt = \sqrt{(m_0^2 + m_1^2)}$
н387О	-	-	-	430315.21	2253351.86	-	Фотограмметрический метод	$Mt = \sqrt{(m_0^2 + m_1^2)}$
н388О	-	-	-	430311.33	2253355.61	-	Фотограмметрический метод	$Mt = \sqrt{(m_0^2 + m_1^2)}$
н383О	-	-	-	430308.56	2253352.35	-	Фотограмметрический метод	$Mt = \sqrt{(m_0^2 + m_1^2)}$

2. Сведения о характеристиках объекта недвижимости с кадастровым номером : 47:16:0000000:4092 :

№ п/п	Наименование характеристики	Значение характеристики
1	2	3
1.	Вид объекта недвижимости	здание
2.	Ранее присвоенный государственный учетный номер (инвентарный) здания, сооружения, объекта незавершенного строительства	-
3.	Кадастровый номер земельного участка (земельных участков), в границах которого (которых) расположены здание, сооружение, объект незавершенного строительства	47:16:0102001:92
4.	Уникальный учетный номер кадастрового квартала, в границах которого расположены здание, сооружение, объект незавершенного строительства	47:16:0102001
5.	Сведения об адресе здания, сооружения, объекта незавершенного строительства	-
5.1.	Сведения об ином месте нахождения здания, сооружения, объекта незавершенного строительства, не являющегося объектом адресации, в структурированном виде	Российская Федерация, Ленинградская область, район Кировский, территория снт Строитель (Беляевский мох), Ленинградская область, Кировский район, СНТ Строитель ДЗЖК, ул. 1 линия, уч. 22
5.2.	Дополнительные сведения о месте нахождения здания, сооружения, объекта незавершенного строительства	-

2. Сведения о характеристиках объекта недвижимости
с кадастровым номером : 47:16:0000000:4092 :

№ п/п	Наименование характеристики	Значение характеристики
1	**2**	**3**
6.	Иные сведения	-

3. Пояснения к сведениям об объекте недвижимости с кадастровым номером 47:16:0000000:4092 :

1.	-

Описание местоположения зданий, сооружений, объектов незавершенного строительства на земельном участке

1. Сведения о характерных точках контура объекта недвижимости с кадастровым номером : 47:16:0353001:111 :

Система координат МСК-47, зона 2 **Зона № 2**

Обозначение характерных точек контура	Содержатся в Едином государственном реестре недвижимости			Определены в ходе выполнения комплексных кадастровых работ			Метод определения координат	Формулы, примененные для расчета средней квадратической погрешности определения координат характерных точек (Mt), м, с подставленными в такие формулы значениями и итоговые (вычисленные) значения Mt, м
	Координаты, м		Радиус, м	Координаты, м		Радиус, м		
	X	Y	R	X	Y	R		
1	2	3	4	5	6	7	8	9
н389О	-	-	-	430314.67	2253425.91	-	Фотограмметрический метод	$Mt = \sqrt{(m_0^2 + m_1^2)}$
н390О	-	-	-	430316.91	2253423.24	-	Фотограмметрический метод	$Mt = \sqrt{(m_0^2 + m_1^2)}$
н391О	-	-	-	430317.83	2253424.07	-	Фотограмметрический метод	$Mt = \sqrt{(m_0^2 + m_1^2)}$
н392О	-	-	-	430319.30	2253422.26	-	Фотограмметрический метод	$Mt = \sqrt{(m_0^2 + m_1^2)}$
н393О	-	-	-	430322.57	2253425.08	-	Фотограмметрический метод	$Mt = \sqrt{(m_0^2 + m_1^2)}$
н394О	-	-	-	430321.22	2253426.73	-	Фотограмметрический метод	$Mt = \sqrt{(m_0^2 + m_1^2)}$
н395О	-	-	-	430322.17	2253427.58	-	Фотограмметрический метод	$Mt = \sqrt{(m_0^2 + m_1^2)}$
н396О	-	-	-	430319.94	2253430.29	-	Фотограмметрический метод	$Mt = \sqrt{(m_0^2 + m_1^2)}$
н389О	-	-	-	430314.67	2253425.91	-	Фотограмметрический метод	$Mt = \sqrt{(m_0^2 + m_1^2)}$

2. Сведения о характеристиках объекта недвижимости с кадастровым номером : 47:16:0353001:111 :

№ п/п	Наименование характеристики	Значение характеристики
1	2	3
1.	Вид объекта недвижимости	здание
2.	Ранее присвоенный государственный учетный номер (инвентарный) здания, сооружения, объекта незавершенного строительства	-
3.	Кадастровый номер земельного участка (земельных участков), в границах которого (которых) расположены здание, сооружение, объект незавершенного строительства	47:16:0102001:41
4.	Уникальный учетный номер кадастрового квартала, в границах которого расположены здание, сооружение, объект незавершенного строительства	47:16:0102001
5.	Сведения об адресе здания, сооружения, объекта незавершенного строительства	-

2. Сведения о характеристиках объекта недвижимости с кадастровым номером : 47:16:0353001:111 :

№ п/п	Наименование характеристики	Значение характеристики
1	2	3
5.1.	Сведения об ином месте нахождения здания, сооружения, объекта незавершенного строительства, не являющегося объектом адресации, в структурированном виде	Российская Федерация, Ленинградская область, район Кировский, территория снт Строитель (Беляевский мох), Ленинградская область, Кировский район, Беляевский мох массив., Строитель снт, д.75, лит. А, 2 линия
5.2.	Дополнительные сведения о месте нахождения здания, сооружения, объекта незавершенного строительства	-
6.	Иные сведения	-

3. Пояснения к сведениям об объекте недвижимости с кадастровым номером 47:16:0353001:111 :

1.	-

Описание местоположения зданий, сооружений, объектов незавершенного строительства на земельном участке

1. Сведения о характерных точках контура объекта недвижимости с кадастровым номером : 47:16:0353001:134 :

Система координат МСК-47, зона 2 **Зона № 2**

Обозначение характерных точек контура	Содержатся в Едином государственном реестре недвижимости			Определены в ходе выполнения комплексных кадастровых работ			Метод определения координат	Формулы, примененные для расчета средней квадратической погрешности определения координат характерных точек (Mt), м, с подставленными в такие формулы значениями и итоговые (вычисленные) значения Mt, м
	Координаты, м		Радиус, м	Координаты, м		Радиус, м		
	X	Y	R	X	Y	R		
1	2	3	4	5	6	7	8	9
н397О	-	-	-	430204.87	2253389.45	-	Фотограмметрический метод	$Mt = \sqrt{(m_0^2 + m_1^2)}$
н398О	-	-	-	430209.53	2253391.30	-	Фотограмметрический метод	$Mt = \sqrt{(m_0^2 + m_1^2)}$
н399О	-	-	-	430208.61	2253393.72	-	Фотограмметрический метод	$Mt = \sqrt{(m_0^2 + m_1^2)}$
н400О	-	-	-	430208.87	2253393.80	-	Фотограмметрический метод	$Mt = \sqrt{(m_0^2 + m_1^2)}$
н401О	-	-	-	430205.87	2253401.83	-	Фотограмметрический метод	$Mt = \sqrt{(m_0^2 + m_1^2)}$
н402О	-	-	-	430201.69	2253400.43	-	Фотограмметрический метод	$Mt = \sqrt{(m_0^2 + m_1^2)}$
н403О	-	-	-	430200.87	2253402.44	-	Фотограмметрический метод	$Mt = \sqrt{(m_0^2 + m_1^2)}$
н404О	-	-	-	430197.45	2253401.14	-	Фотограмметрический метод	$Mt = \sqrt{(m_0^2 + m_1^2)}$
н405О	-	-	-	430201.16	2253391.38	-	Фотограмметрический метод	$Mt = \sqrt{(m_0^2 + m_1^2)}$
н406О	-	-	-	430202.05	2253391.81	-	Фотограмметрический метод	$Mt = \sqrt{(m_0^2 + m_1^2)}$
н407О	-	-	-	430202.19	2253391.52	-	Фотограмметрический метод	$Mt = \sqrt{(m_0^2 + m_1^2)}$
н408О	-	-	-	430203.78	2253392.16	-	Фотограмметрический метод	$Mt = \sqrt{(m_0^2 + m_1^2)}$
н397О	-	-	-	430204.87	2253389.45	-	Фотограмметрический метод	$Mt = \sqrt{(m_0^2 + m_1^2)}$

2. Сведения о характеристиках объекта недвижимости с кадастровым номером : 47:16:0353001:134 :

№ п/п	Наименование характеристики	Значение характеристики
1	2	3
1.	Вид объекта недвижимости	здание
2.	Ранее присвоенный государственный учетный номер (инвентарный) здания, сооружения, объекта незавершенного строительства	-
3.	Кадастровый номер земельного участка (земельных участков), в границах которого (которых) расположены здание, сооружение, объект незавершенного строительства	47:16:0102001:25
4.	Уникальный учетный номер кадастрового квартала, в границах которого расположены здание, сооружение, объект незавершенного строительства	47:16:0102001

2. Сведения о характеристиках объекта недвижимости с кадастровым номером : 47:16:0353001:134 :

№ п/п	Наименование характеристики	Значение характеристики
1	2	3
5.	Сведения об адресе здания, сооружения, объекта незавершенного строительства	-
5.1.	Сведения об ином месте нахождения здания, сооружения, объекта незавершенного строительства, не являющегося объектом адресации, в структурированном виде	Российская Федерация, Ленинградская область, район Кировский, территория снт Строитель (Беляевский мох), лн 3-я, Ленинградская область, р-н. Кировский, массив. Беляевский мох, снт. Строитель, линия. 3-я, уч. б/н,участок №101
5.2.	Дополнительные сведения о месте нахождения здания, сооружения, объекта незавершенного строительства	-
6.	Иные сведения	-

3. Пояснения к сведениям об объекте недвижимости с кадастровым номером 47:16:0353001:134 :

1.	-

Описание местоположения зданий, сооружений, объектов незавершенного строительства на земельном участке

1. Сведения о характерных точках контура объекта недвижимости с кадастровым номером : 47:16:0000000:7873 :

Система координат МСК-47, зона 2 **Зона № 2**

Обозначение характерных точек контура	Содержатся в Едином государственном реестре недвижимости			Определены в ходе выполнения комплексных кадастровых работ			Метод определения координат	Формулы, примененные для расчета средней квадратической погрешности определения координат характерных точек (Mt), м, с подставленными в такие формулы значениями и итоговые (вычисленные) значения Mt, м
	Координаты, м		Радиус, м	Координаты, м		Радиус, м		
	X	Y	R	X	Y	R		
1	2	3	4	5	6	7	8	9
н409О	-	-	-	430182.62	2253416.72	-	Фотограмметрический метод	$Mt = \sqrt{(m_0^2 + m_1^2)}$
н410О	-	-	-	430188.35	2253418.25	-	Фотограмметрический метод	$Mt = \sqrt{(m_0^2 + m_1^2)}$
н411О	-	-	-	430187.32	2253422.64	-	Фотограмметрический метод	$Mt = \sqrt{(m_0^2 + m_1^2)}$
н412О	-	-	-	430180.28	2253420.81	-	Фотограмметрический метод	$Mt = \sqrt{(m_0^2 + m_1^2)}$
н413О	-	-	-	430181.02	2253417.70	-	Фотограмметрический метод	$Mt = \sqrt{(m_0^2 + m_1^2)}$
н414О	-	-	-	430182.36	2253417.99	-	Фотограмметрический метод	$Mt = \sqrt{(m_0^2 + m_1^2)}$
н409О	-	-	-	430182.62	2253416.72	-	Фотограмметрический метод	$Mt = \sqrt{(m_0^2 + m_1^2)}$

2. Сведения о характеристиках объекта недвижимости с кадастровым номером : 47:16:0000000:7873 :

№ п/п	Наименование характеристики	Значение характеристики
1	2	3
1.	Вид объекта недвижимости	здание
2.	Ранее присвоенный государственный учетный номер (инвентарный) здания, сооружения, объекта незавершенного строительства	-
3.	Кадастровый номер земельного участка (земельных участков), в границах которого (которых) расположены здание, сооружение, объект незавершенного строительства	47:16:0102001:25
4.	Уникальный учетный номер кадастрового квартала, в границах которого расположены здание, сооружение, объект незавершенного строительства	47:16:0102001
5.	Сведения об адресе здания, сооружения, объекта незавершенного строительства	-
5.1.	Сведения об ином месте нахождения здания, сооружения, объекта незавершенного строительства, не являющегося объектом адресации, в структурированном виде	Российская Федерация, Ленинградская область, район Кировский, территория снт Строитель (Беляевский мох), Ленинградская область, Кировский район, СНТ Строитель ДЗЖК, ул. 3-я линия, уч. 101
5.2.	Дополнительные сведения о месте нахождения здания, сооружения, объекта незавершенного строительства	-

2. Сведения о характеристиках объекта недвижимости
с кадастровым номером : 47:16:0000000:7873 :

№ п/п	Наименование характеристики	Значение характеристики
1	**2**	**3**
6.	Иные сведения	-

3. Пояснения к сведениям об объекте недвижимости с кадастровым номером 47:16:0000000:7873 :

1.	-

Схема границ земельных участков



Масштаб 1:3000

Условные обозначения

- Часть границы, местоположение которой определено при выполнении кадастровых работ

Схема границ земельных участков

- • - Характерная точка границы земельного участка, сведения ЕГРН о которой соответствуют требованиям, установленным в соответствии с частью 13 статьи 22 Федерального закона от 13 июля 2015 г. N 218-ФЗ "О государственной регистрации недвижимости"
- • - Характерная точка контура здания, сооружения, объекта незавершенного строительства
- • - Характерная точка границы, сведения о которой позволяют однозначно определить ее положение на местности
- 1 - Обозначение характерной точки, местоположение которой не изменилось или было уточнено
- н1У - Обозначение новой характерной точки
- :7E - Кадастровый номер земельного участка
- :42 - Исправляемый земельный участок
- :88 - Уточняемый земельный участок
- :568 - Кадастровый номер здания
- :30343 - Уточняемое здание
- :562 (1) - Обозначение контура здания
- ——— - Часть границы, сведения ЕГРН о которой позволяют однозначно определить ее положение на местности
- ——— - Часть контура, образованного проекцией вновь образованного наземного конструктивного элемента здания, сооружения, объекта незавершенного строительства
- ——— - Часть контура, образованного проекцией существующего в ЕГРН наземного конструктивного элемента здания, сооружения, объекта незавершенного строительства
- • - Характерная точка границы земельного участка, сведения о которой отсутствуют в ЕГРН, местоположение которой определено при кадастровых работах (новая характерная точка)

Схема границ земельных участков

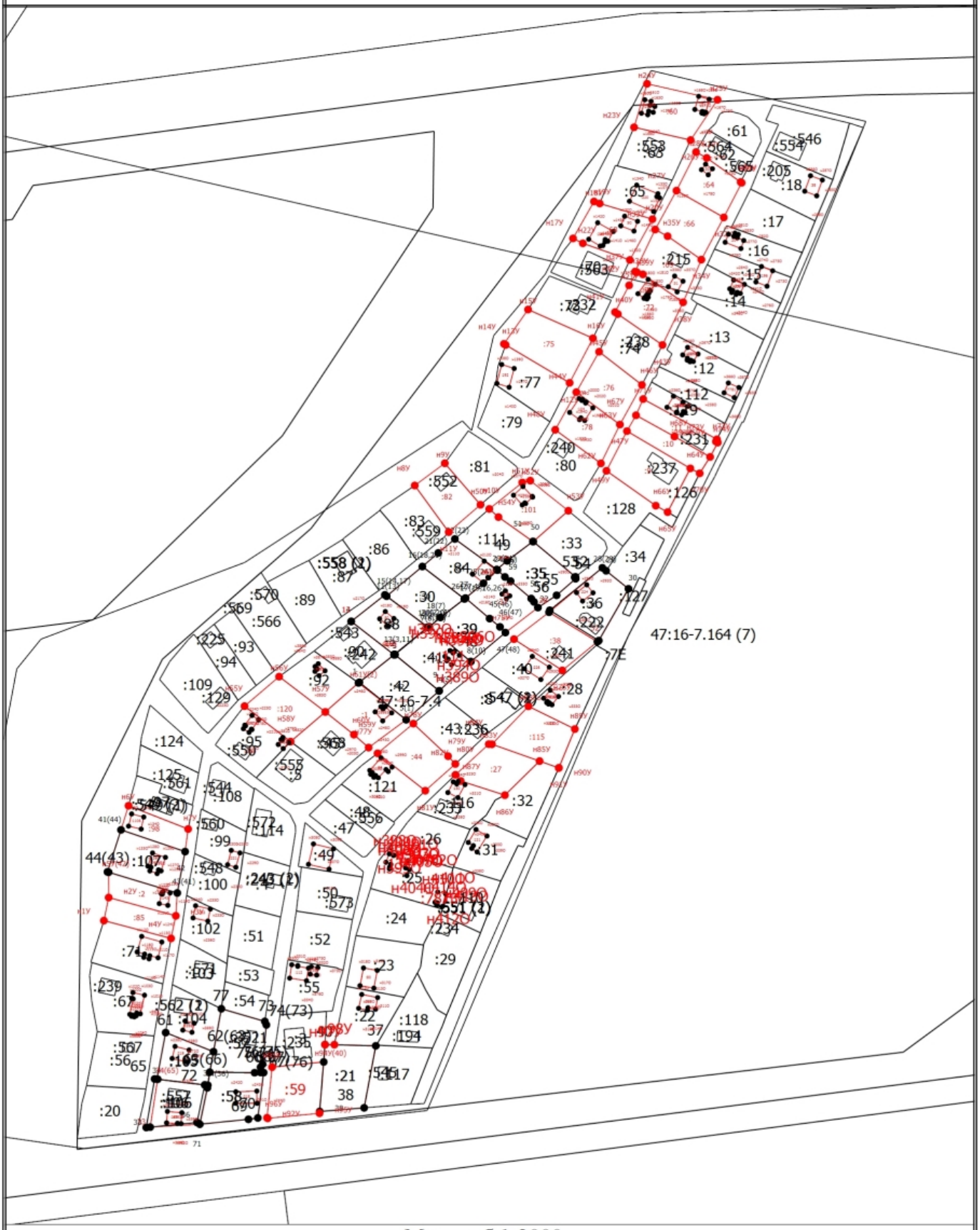

Масштаб 1:3000

Условные обозначения

- Часть границы, местоположение которой определено при выполнении кадастровых работ

Схема границ земельных участков

•	- Характерная точка границы земельного участка, сведения ЕГРН о которой соответствуют требованиям, установленным в соответствии с частью 13 статьи 22 Федерального закона от 13 июля 2015 г. N 218-ФЗ "О государственной регистрации недвижимости"
•	- Характерная точка контура здания, сооружения, объекта незавершенного строительства
•	- Характерная точка границы, сведения о которой позволяют однозначно определить ее положение на местности
47:16-7.4	- Территориальная зона 47:16-7.4 — Зона рекреационного назначения
1	- Обозначение характерной точки, местоположение которой не изменилось или было уточнено
н1У	- Обозначение новой характерной точки
:7Е	- Кадастровый номер земельного участка
:106	- Исправляемый земельный участок
:88	- Уточняемый земельный участок
:3521	- Кадастровый номер здания
:30343	- Уточняемое здание
:562 (1)	- Обозначение контура здания
	- Часть границы, сведения ЕГРН о которой позволяют однозначно определить ее положение на местности
	- Часть контура, образованного проекцией вновь образованного наземного конструктивного элемента здания, сооружения, объекта незавершенного строительства
	- Часть контура, образованного проекцией существующего в ЕГРН наземного конструктивного элемента здания, сооружения, объекта незавершенного строительства
•	- Характерная точка границы земельного участка, сведения о которой отсутствуют в ЕГРН, местоположение которой определено при кадастровых работах (новая характерная точка)

АКТ
СОГЛАСОВАНИЯ МЕСТОПОЛОЖЕНИЯ ГРАНИЦ ЗЕМЕЛЬНЫХ УЧАСТКОВ ПРИ ВЫПОЛНЕНИИ КОМПЛЕКСНЫХ КАДАСТРОВЫХ РАБОТ

47:16:0102001

наименование субъекта Российской Федерации, муниципального образования, населенного пункта, уникальные учетные номера кадастровых кварталов, а также иные сведения, позволяющие определить местоположение территории, на которой выполняются комплексные кадастровые работы

N п/п	Обозначение части (характерной точки) границы		Результат согласования (согласовано/ спорное)	Кадастровые номера или обозначения смежных земельных участков	Сведения о лице, представившем возражения	Реквизиты вступившего в законную силу судебного акта
	от т.	до т.				
1	2	3	4	5	6	7
1	н1У	н2У	Согласовано	47:16:0102001:85		
			Согласовано	Земли, государственная собственность на которые не разграничена		
2	н2У	н3У	Согласовано	47:16:0102001:85		
			Согласовано	47:16:0102001:2		
3	н3У	н4У	Согласовано	47:16:0102001:85		
			Согласовано	Земли, государственная собственность на которые не разграничена		
4	н4У	н1У	Согласовано	47:16:0102001:85		
			Согласовано	47:16:0102001:71		
5	н2У	н5У	Согласовано	47:16:0102001:2		
			Согласовано	Земли, государственная собственность на которые не разграничена		
6	н5У	43	Согласовано	47:16:0102001:2		
			Согласовано	47:16:0102001:107		
7	43	н3У	Согласовано	47:16:0102001:2		
			Согласовано	Земли общего пользования		
8	41	н6У	Согласовано	47:16:0102001:98		
			Согласовано	Земли, государственная собственность на которые не разграничена		
9	н6У	н7У	Согласовано	47:16:0102001:98		
			Согласовано	47:16:0102001:97		
10	н7У	42	Согласовано	47:16:0102001:98		
			Согласовано	Земли общего пользования		

АКТ
СОГЛАСОВАНИЯ МЕСТОПОЛОЖЕНИЯ ГРАНИЦ ЗЕМЕЛЬНЫХ УЧАСТКОВ ПРИ ВЫПОЛНЕНИИ КОМПЛЕКСНЫХ КАДАСТРОВЫХ РАБОТ

47:16:0102001

наименование субъекта Российской Федерации, муниципального образования, населенного пункта, уникальные учетные номера кадастровых кварталов, а также иные сведения, позволяющие определить местоположение территории, на которой выполняются комплексные кадастровые работы

N п/п	Обозначение части (характерной точки) границы		Результат согласования (согласовано/ спорное)	Кадастровые номера или обозначения смежных земельных участков	Сведения о лице, представившем возражения	Реквизиты вступившего в законную силу судебного акта
	от т.	до т.				
1	2	3	4	5	6	7
11	42	41	Согласовано	47:16:0102001:98		
			Согласовано	47:16:0102001:107		
12	н8У	н9У	Согласовано	47:16:0102001:82		
			Согласовано	Земли, государственная собственность на которые не разграничена		
13	н9У	н10У	Согласовано	47:16:0102001:82		
			Согласовано	47:16:0102001:81		
14	н10У	н11У	Согласовано	47:16:0102001:82		
			Согласовано	Земли общего пользования		
15	н11У	н8У	Согласовано	47:16:0102001:82		
			Согласовано	47:16:0102001:83		
16	н8У	н9У	Согласовано	47:16:0102001:82		
17	н9У	н10У	Согласовано	47:16:0102001:82		
18	н10У	н11У	Согласовано	47:16:0102001:82		
19	н11У	н8У	Согласовано	47:16:0102001:82		
20	н12У	н13У	Согласовано	47:16:0102001:75		
			Согласовано	47:16:0102001:77		
21	н13У	н14У	Согласовано	47:16:0102001:75		
			Согласовано	Земли, государственная собственность на которые не разграничена		
22	н14У	н15У	Согласовано	47:16:0102001:75		
			Согласовано	Земли, государственная собственность на которые не разграничена		
23	н15У	н16У	Согласовано	47:16:0102001:75		
			Согласовано	47:16:0102001:73		

АКТ
СОГЛАСОВАНИЯ МЕСТОПОЛОЖЕНИЯ ГРАНИЦ ЗЕМЕЛЬНЫХ УЧАСТКОВ ПРИ ВЫПОЛНЕНИИ КОМПЛЕКСНЫХ КАДАСТРОВЫХ РАБОТ

47:16:0102001

наименование субъекта Российской Федерации, муниципального образования, населенного пункта, уникальные учетные номера кадастровых кварталов, а также иные сведения, позволяющие определить местоположение территории, на которой выполняются комплексные кадастровые работы

N п/п	Обозначение части (характерной точки) границы		Результат согласования (согласовано/ спорное)	Кадастровые номера или обозначения смежных земельных участков	Сведения о лице, представившем возражения	Реквизиты вступившего в законную силу судебного акта
	от т.	до т.				
1	2	3	4	5	6	7
24	н16У	н12У	Согласовано	47:16:0102001:75		
			Согласовано	Земли общего пользования		
25	н12У	н13У	Согласовано	47:16:0102001:75		
26	н13У	н14У	Согласовано	47:16:0102001:75		
27	н14У	н15У	Согласовано	47:16:0102001:75		
28	н15У	н16У	Согласовано	47:16:0102001:75		
29	н16У	н12У	Согласовано	47:16:0102001:75		
30	н17У	н18У	Согласовано	47:16:0102001:68		
			Согласовано	Земли, государственная собственность на которые не разграничена		
31	н18У	н19У	Согласовано	47:16:0102001:68		
			Согласовано	Земли, государственная собственность на которые не разграничена		
32	н19У	н20У	Согласовано	47:16:0102001:68		
			Согласовано	47:16:0102001:65		
33	н20У	н21У	Согласовано	47:16:0102001:68		
			Согласовано	земли общего пользования		
34	н21У	н22У	Согласовано	47:16:0102001:68		
			Согласовано	47:16:0102001:70		
35	н22У	н17У	Согласовано	47:16:0102001:68		
			Согласовано	47:16:0102001:70		
36	н23У	н24У	Согласовано	47:16:0102001:60		
			Согласовано	Земли, государственная собственность на которые не разграничена		

АКТ
СОГЛАСОВАНИЯ МЕСТОПОЛОЖЕНИЯ ГРАНИЦ ЗЕМЕЛЬНЫХ УЧАСТКОВ ПРИ ВЫПОЛНЕНИИ КОМПЛЕКСНЫХ КАДАСТРОВЫХ РАБОТ

47:16:0102001

наименование субъекта Российской Федерации, муниципального образования, населенного пункта, уникальные учетные номера кадастровых кварталов, а также иные сведения, позволяющие определить местоположение территории, на которой выполняются комплексные кадастровые работы

N п/п	Обозначение части (характерной точки) границы		Результат согласования (согласовано/ спорное)	Кадастровые номера или обозначения смежных земельных участков	Сведения о лице, представившем возражения	Реквизиты вступившего в законную силу судебного акта
	от т.	до т.				
1	2	3	4	5	6	7
37	н24У	н25У	Согласовано	47:16:0102001:60		
			Согласовано	Земли, государственная собственность на которые не разграничена		
38	н25У	н26У	Согласовано	47:16:0102001:60		
			Согласовано	земли общего пользования		
39	н26У	н23У	Согласовано	47:16:0102001:60		
			Согласовано	47:16:0102001:63		
40	н23У	н24У	Согласовано	47:16:0102001:60		
41	н24У	н25У	Согласовано	47:16:0102001:60		
42	н25У	н26У	Согласовано	47:16:0102001:60		
43	н26У	н23У	Согласовано	47:16:0102001:60		
44	н27У	н28У	Согласовано	47:16:0102001:64		
			Согласовано	Земли общего пользования		
45	н28У	н29У	Согласовано	47:16:0102001:64		
			Согласовано	47:16:0102001:62		
46	н29У	н30У	Согласовано	47:16:0102001:64		
			Согласовано	47:16:0102001:62		
47	н30У	н31У	Согласовано	47:16:0102001:64		
			Согласовано	Земли общего пользования		
48	н31У	н32У	Согласовано	47:16:0102001:64		
			Согласовано	Земли общего пользования		
49	н32У	н27У	Согласовано	47:16:0102001:64		
			Согласовано	47:16:0102001:66		
50	н33У	н27У	Согласовано	47:16:0102001:66		
			Согласовано	земли общего пользования		

АКТ
СОГЛАСОВАНИЯ МЕСТОПОЛОЖЕНИЯ ГРАНИЦ ЗЕМЕЛЬНЫХ УЧАСТКОВ ПРИ ВЫПОЛНЕНИИ КОМПЛЕКСНЫХ КАДАСТРОВЫХ РАБОТ

47:16:0102001

наименование субъекта Российской Федерации, муниципального образования, населенного пункта, уникальные учетные номера кадастровых кварталов, а также иные сведения, позволяющие определить местоположение территории, на которой выполняются комплексные кадастровые работы

N п/п	Обозначение части (характерной точки) границы		Результат согласования (согласовано/ спорное)	Кадастровые номера или обозначения смежных земельных участков	Сведения о лице, представившем возражения	Реквизиты вступившего в законную силу судебного акта
	от т.	до т.				
1	2	3	4	5	6	7
51	н32У	н34У	Согласовано	47:16:0102001:66		
			Согласовано	земли общего пользования		
52	н34У	н35У	Согласовано	47:16:0102001:66		
			Согласовано	47:16:0102001:69		
53	н35У	н33У	Согласовано	47:16:0102001:66		
			Согласовано	47:16:0102001:69		
54	н36У	н37У	Согласовано	47:16:0102001:69		
			Согласовано	земли общего пользования		
55	н37У	н33У	Согласовано	47:16:0102001:69		
			Согласовано	земли общего пользования		
56	н34У	н38У	Согласовано	47:16:0102001:69		
			Согласовано	земли общего пользования		
57	н38У	н39У	Согласовано	47:16:0102001:69		
			Согласовано	47:16:0102001:72		
58	н39У	н36У	Согласовано	47:16:0102001:69		
			Согласовано	47:16:0102001:72		
59	н40У	н41У	Согласовано	47:16:0102001:72		
			Согласовано	земли общего пользования		
60	н41У	н42У	Согласовано	47:16:0102001:72		
			Согласовано	земли общего пользования		
61	н42У	н36У	Согласовано	47:16:0102001:72		
			Согласовано	земли общего пользования		
62	н38У	н43У	Согласовано	47:16:0102001:72		
			Согласовано	земли общего пользования		
63	н43У	н40У	Согласовано	47:16:0102001:72		
			Согласовано	47:16:0102001:74		

АКТ
СОГЛАСОВАНИЯ МЕСТОПОЛОЖЕНИЯ ГРАНИЦ ЗЕМЕЛЬНЫХ УЧАСТКОВ
ПРИ ВЫПОЛНЕНИИ КОМПЛЕКСНЫХ КАДАСТРОВЫХ РАБОТ

47:16:0102001

наименование субъекта Российской Федерации, муниципального образования, населенного пункта, уникальные учетные номера кадастровых кварталов, а также иные сведения, позволяющие определить местоположение территории, на которой выполняются комплексные кадастровые работы

N п/п	Обозначение части (характерной точки) границы		Результат согласования (согласовано/ спорное)	Кадастровые номера или обозначения смежных земельных участков	Сведения о лице, представившем возражения	Реквизиты вступившего в законную силу судебного акта
	от т.	до т.				
1	2	3	4	5	6	7
64	н44У	н45У	Согласовано	47:16:0102001:76		
			Согласовано	земли общего пользования		
65	н45У	н46У	Согласовано	47:16:0102001:76		
			Согласовано	47:16:0102001:74		
66	н46У	н47У	Согласовано	47:16:0102001:76		
			Согласовано	земли общего пользования		
67	н47У	н44У	Согласовано	47:16:0102001:76		
			Согласовано	47:16:0102001:78		
68	н48У	н44У	Согласовано	47:16:0102001:78		
			Согласовано	земли общего пользования		
69	н47У	н49У	Согласовано	47:16:0102001:78		
			Согласовано	земли общего пользования		
70	н49У	н48У	Согласовано	47:16:0102001:78		
			Согласовано	47:16:0102001:80		
71	н50У	н51У	Согласовано	47:16:0102001:101		
			Согласовано	земли общего пользования		
72	н51У	н52У	Согласовано	47:16:0102001:101		
			Согласовано	земли общего пользования		
73	н52У	н53У	Согласовано	47:16:0102001:101		
			Согласовано	земли общего пользования		
74	н53У	51	Согласовано	47:16:0102001:101		
			Согласовано	47:16:0102001:33		
75	51	50	Согласовано	47:16:0102001:101		
			Согласовано	47:16:0102001:35		
76	50	н54У	Согласовано	47:16:0102001:101		
			Согласовано	47:16:0102001:111		

АКТ
СОГЛАСОВАНИЯ МЕСТОПОЛОЖЕНИЯ ГРАНИЦ ЗЕМЕЛЬНЫХ УЧАСТКОВ ПРИ ВЫПОЛНЕНИИ КОМПЛЕКСНЫХ КАДАСТРОВЫХ РАБОТ

47:16:0102001

наименование субъекта Российской Федерации, муниципального образования, населенного пункта, уникальные учетные номера кадастровых кварталов, а также иные сведения, позволяющие определить местоположение территории, на которой выполняются комплексные кадастровые работы

N п/п	Обозначение части (характерной точки) границы		Результат согласования (согласовано/ спорное)	Кадастровые номера или обозначения смежных земельных участков	Сведения о лице, представившем возражения	Реквизиты вступившего в законную силу судебного акта
	от т.	до т.				
1	2	3	4	5	6	7
77	н54У	н50У	Согласовано	47:16:0102001:101		
			Согласовано	47:16:0102001:111		
78	н55У	н56У	Согласовано	47:16:0102001:120		
			Согласовано	земли общего пользования		
79	н56У	н57У	Согласовано	47:16:0102001:120		
			Согласовано	47:16:0102001:92		
80	н57У	н58У	Согласовано	47:16:0102001:120		
			Согласовано	47:16:0102001:45		
81	н57У	—	Согласовано	47:16:0102001:120		
			Согласовано	47:16:0102001:1		
82	н58У	н55У	Согласовано	47:16:0102001:120		
			Согласовано	47:16:0102001:95		
83	н59У	н60У	Согласовано	47:16:0102001:1		
			Согласовано	47:16:0102001:45		
84	н60У	н57У	Согласовано	47:16:0102001:1		
			Согласовано	47:16:0102001:45		
85	н57У	н61У	Согласовано	47:16:0102001:1		
			Согласовано	47:16:0102001:92		
86	н61У	5	Согласовано	47:16:0102001:1		
			Согласовано	47:16:0102001:42		
87	5	н59У	Согласовано	47:16:0102001:1		
			Согласовано	земли общего пользования		
88	2	3	Согласовано	47:16:0102001:42		
			Согласовано	47:16:0102001:90		
89	3	4	Согласовано	47:16:0102001:42		
			Согласовано	47:16:0102001:88		

АКТ
СОГЛАСОВАНИЯ МЕСТОПОЛОЖЕНИЯ ГРАНИЦ ЗЕМЕЛЬНЫХ УЧАСТКОВ ПРИ ВЫПОЛНЕНИИ КОМПЛЕКСНЫХ КАДАСТРОВЫХ РАБОТ

47:16:0102001

наименование субъекта Российской Федерации, муниципального образования, населенного пункта, уникальные учетные номера кадастровых кварталов, а также иные сведения, позволяющие определить местоположение территории, на которой выполняются комплексные кадастровые работы

N п/п	Обозначение части (характерной точки) границы		Результат согласования (согласовано/ спорное)	Кадастровые номера или обозначения смежных земельных участков	Сведения о лице, представившем возражения	Реквизиты вступившего в законную силу судебного акта
	от т.	до т.				
1	2	3	4	5	6	7
90	4	5	Согласовано	47:16:0102001:42		
			Согласовано	47:16:0102001:41		
91	5	1	Согласовано	47:16:0102001:42		
			Согласовано	земли общего пользования		
92	6	7	Согласовано	47:16:0102001:41		
			Согласовано	47:16:0102001:88		
93	7	8	Согласовано	47:16:0102001:41		
			Согласовано	47:16:0102001:30		
94	8	9	Согласовано	47:16:0102001:41		
			Согласовано	47:16:0102001:30		
95	9	10	Согласовано	47:16:0102001:41		
			Согласовано	47:16:0102001:39		
96	10	4	Согласовано	47:16:0102001:41		
			Согласовано	земли общего пользования		
97	11	12	Согласовано	47:16:0102001:88		
			Согласовано	47:16:0102001:90		
98	12	13	Согласовано	47:16:0102001:88		
			Согласовано	земли общего пользования		
99	13	14	Согласовано	47:16:0102001:88		
			Согласовано	земли общего пользования		
100	14	12	Согласовано	47:16:0102001:88		
			Согласовано	47:16:0102001:30		
101	12	20	Согласовано	47:16:0102001:88		
			Согласовано	47:16:0102001:30		
102	17	18	Согласовано	47:16:0102001:30		
			Согласовано	земли общего пользования		

АКТ
СОГЛАСОВАНИЯ МЕСТОПОЛОЖЕНИЯ ГРАНИЦ ЗЕМЕЛЬНЫХ УЧАСТКОВ ПРИ ВЫПОЛНЕНИИ КОМПЛЕКСНЫХ КАДАСТРОВЫХ РАБОТ

47:16:0102001

наименование субъекта Российской Федерации, муниципального образования, населенного пункта, уникальные учетные номера кадастровых кварталов, а также иные сведения, позволяющие определить местоположение территории, на которой выполняются комплексные кадастровые работы

N п/п	Обозначение части (характерной точки) границы		Результат согласования (согласовано/ спорное)	Кадастровые номера или обозначения смежных земельных участков	Сведения о лице, представившем возражения	Реквизиты вступившего в законную силу судебного акта
	от т.	до т.				
1	2	3	4	5	6	7
103	18	19	Согласовано	47:16:0102001:30		
			Согласовано	47:16:0102001:84		
104	19	7	Согласовано	47:16:0102001:30		
			Согласовано	47:16:0102001:39		
105	7	20	Согласовано	47:16:0102001:30		
			Согласовано	47:16:0102001:39		
106	21	22	Согласовано	47:16:0102001:84		
			Согласовано	земли общего пользования		
107	22	23	Согласовано	47:16:0102001:84		
			Согласовано	земли общего пользования		
108	23	24	Согласовано	47:16:0102001:84		
			Согласовано	47:16:0102001:111		
109	24	25	Согласовано	47:16:0102001:84		
			Согласовано	47:16:0102001:35		
110	25	26	Согласовано	47:16:0102001:84		
			Согласовано	47:16:0102001:37		
111	26	27	Согласовано	47:16:0102001:84		
			Согласовано	47:16:0102001:37		
112	27	16	Согласовано	47:16:0102001:84		
			Согласовано	47:16:0102001:39		
113	47	46	Согласовано	47:16:0102001:37		
			Согласовано	47:16:0102001:39		
114	46	45	Согласовано	47:16:0102001:37		
			Согласовано	47:16:0102001:39		
115	45	26	Согласовано	47:16:0102001:37		
			Согласовано	47:16:0102001:39		

АКТ
СОГЛАСОВАНИЯ МЕСТОПОЛОЖЕНИЯ ГРАНИЦ ЗЕМЕЛЬНЫХ УЧАСТКОВ ПРИ ВЫПОЛНЕНИИ КОМПЛЕКСНЫХ КАДАСТРОВЫХ РАБОТ

47:16:0102001

наименование субъекта Российской Федерации, муниципального образования, населенного пункта, уникальные учетные номера кадастровых кварталов, а также иные сведения, позволяющие определить местоположение территории, на которой выполняются комплексные кадастровые работы

N п/п	Обозначение части (характерной точки) границы		Результат согласования (согласовано/ спорное)	Кадастровые номера или обозначения смежных земельных участков	Сведения о лице, представившем возражения	Реквизиты вступившего в законную силу судебного акта
	от т.	до т.				
1	2	3	4	5	6	7
116	24	60	Согласовано	47:16:0102001:37		
			Согласовано	47:16:0102001:35		
117	60	59	Согласовано	47:16:0102001:37		
			Согласовано	47:16:0102001:35		
118	59	58	Согласовано	47:16:0102001:37		
			Согласовано	47:16:0102001:35		
119	58	57	Согласовано	47:16:0102001:37		
			Согласовано	47:16:0102001:35		
120	57	56	Согласовано	47:16:0102001:37		
			Согласовано	47:16:0102001:35		
121	56	47	Согласовано	47:16:0102001:37		
			Согласовано	земли общего пользования		
122	н62У	н63У	Согласовано	47:16:0102001:9		
			Согласовано	земли общего пользования		
123	н63У	н64У	Согласовано	47:16:0102001:9		
			Согласовано	47:16:0102001:10		
124	н64У	н65У	Согласовано	47:16:0102001:9		
			Согласовано	47:16:0102001:126		
125	н65У	н66У	Согласовано	47:16:0102001:9		
			Согласовано	47:16:0102001:128		
126	н66У	н62У	Согласовано	47:16:0102001:9		
			Согласовано	47:16:0102001:128		
127	н63У	н67У	Согласовано	47:16:0102001:10		
			Согласовано	земли общего пользования		
128	н67У	н68У	Согласовано	47:16:0102001:10		
			Согласовано	47:16:0102001:11		

АКТ
СОГЛАСОВАНИЯ МЕСТОПОЛОЖЕНИЯ ГРАНИЦ ЗЕМЕЛЬНЫХ УЧАСТКОВ ПРИ ВЫПОЛНЕНИИ КОМПЛЕКСНЫХ КАДАСТРОВЫХ РАБОТ

47:16:0102001

наименование субъекта Российской Федерации, муниципального образования, населенного пункта, уникальные учетные номера кадастровых кварталов, а также иные сведения, позволяющие определить местоположение территории, на которой выполняются комплексные кадастровые работы

N п/п	Обозначение части (характерной точки) границы		Результат согласования (согласовано/ спорное)	Кадастровые номера или обозначения смежных земельных участков	Сведения о лице, представившем возражения	Реквизиты вступившего в законную силу судебного акта
	от т.	до т.				
1	2	3	4	5	6	7
129	н68У	н69У	Согласовано	47:16:0102001:10		
			Согласовано	47:16:0102001:11		
130	н69У	н70У	Согласовано	47:16:0102001:10		
			Согласовано	47:16:0102001:7		
131	н70У	н64У	Согласовано	47:16:0102001:10		
			Согласовано	47:16:0102001:126		
132	н67У	н71У	Согласовано	47:16:0102001:11		
			Согласовано	земли общего пользования		
133	н71У	н72У	Согласовано	47:16:0102001:11		
			Согласовано	47:16:0102001:119		
134	н72У	н73У	Согласовано	47:16:0102001:11		
			Согласовано	47:16:0102001:7		
135	н73У	н74У	Согласовано	47:16:0102001:11		
			Согласовано	47:16:0102001:7		
136	н74У	н69У	Согласовано	47:16:0102001:11		
			Согласовано	47:16:0102001:7		
137	28	29	Согласовано	47:16:0102001:36		
			Согласовано	земли общего пользования		
138	29	29	Согласовано	47:16:0102001:36		
			Согласовано	земли общего пользования		
139	29	30	Согласовано	47:16:0102001:36		
			Согласовано	47:16:0102001:34		
140	30	31	Согласовано	47:16:0102001:36		
			Согласовано	47:16:0102001:7		
141	31	32	Согласовано	47:16:0102001:36		
			Согласовано	земли общего пользования		

АКТ
СОГЛАСОВАНИЯ МЕСТОПОЛОЖЕНИЯ ГРАНИЦ ЗЕМЕЛЬНЫХ УЧАСТКОВ ПРИ ВЫПОЛНЕНИИ КОМПЛЕКСНЫХ КАДАСТРОВЫХ РАБОТ

47:16:0102001

наименование субъекта Российской Федерации, муниципального образования, населенного пункта, уникальные учетные номера кадастровых кварталов, а также иные сведения, позволяющие определить местоположение территории, на которой выполняются комплексные кадастровые работы

N п/п	Обозначение части (характерной точки) границы		Результат согласования (согласовано/ спорное)	Кадастровые номера или обозначения смежных земельных участков	Сведения о лице, представившем возражения	Реквизиты вступившего в законную силу судебного акта
	от т.	до т.				
1	2	3	4	5	6	7
142	32	28	Согласовано	47:16:0102001:36		
			Согласовано	47:16:0102001:38		
143	н75У	28	Согласовано	47:16:0102001:38		
			Согласовано	земли общего пользования		
144	32	н76У	Согласовано	47:16:0102001:38		
			Согласовано	земли общего пользования		
145	н76У	н75У	Согласовано	47:16:0102001:38		
			Согласовано	47:16:0102001:40		
146	н77У	н78У	Согласовано	47:16:0102001:44		
			Согласовано	земли общего пользования		
147	н78У	н79У	Согласовано	47:16:0102001:44		
			Согласовано	47:16:0102001:43		
148	н79У	н80У	Согласовано	47:16:0102001:44		
			Согласовано	47:16:0102001:43		
149	н80У	н81У	Согласовано	47:16:0102001:44		
			Согласовано	земли общего пользования		
150	н81У	н77У	Согласовано	47:16:0102001:44		
			Согласовано	47:16:0102001:121		
151	н82У	н83У	Согласовано	47:16:0102001:27		
			Согласовано	земли общего пользования		
152	н83У	н84У	Согласовано	47:16:0102001:27		
			Согласовано	земли общего пользования		
153	н84У	н85У	Согласовано	47:16:0102001:27		
			Согласовано	47:16:0102001:115		
154	н85У	н86У	Согласовано	47:16:0102001:27		
			Согласовано	47:16:0102001:32		

АКТ
СОГЛАСОВАНИЯ МЕСТОПОЛОЖЕНИЯ ГРАНИЦ ЗЕМЕЛЬНЫХ УЧАСТКОВ ПРИ ВЫПОЛНЕНИИ КОМПЛЕКСНЫХ КАДАСТРОВЫХ РАБОТ

47:16:0102001

наименование субъекта Российской Федерации, муниципального образования, населенного пункта, уникальные учетные номера кадастровых кварталов, а также иные сведения, позволяющие определить местоположение территории, на которой выполняются комплексные кадастровые работы

N п/п	Обозначение части (характерной точки) границы		Результат согласования (согласовано/ спорное)	Кадастровые номера или обозначения смежных земельных участков	Сведения о лице, представившем возражения	Реквизиты вступившего в законную силу судебного акта
	от т.	до т.				
1	2	3	4	5	6	7
155	н86У	н87У	Согласовано	47:16:0102001:27		
			Согласовано	47:16:0102001:116		
156	н87У	н82У	Согласовано	47:16:0102001:27		
			Согласовано	47:16:0102001:116		
157	н84У	н88У	Согласовано	47:16:0102001:115		
			Согласовано	земли общего пользования		
158	н88У	н89У	Согласовано	47:16:0102001:115		
			Согласовано	47:16:0102001:28		
159	н89У	н90У	Согласовано	47:16:0102001:115		
			Согласовано	47:16:0102001:7		
160	н90У	н91У	Согласовано	47:16:0102001:115		
			Согласовано	47:16:0102001:7		
161	н91У	н85У	Согласовано	47:16:0102001:115		
			Согласовано	47:16:0102001:32		
162	33	34	Согласовано	47:16:0102001:106		
			Согласовано	земли общего пользования		
163	34	35	Согласовано	47:16:0102001:106		
			Согласовано	47:16:0102001:105		
164	35	36	Согласовано	47:16:0102001:106		
			Согласовано	47:16:0102001:105		
165	36	72	Согласовано	47:16:0102001:106		
			Согласовано	47:16:0102001:58		
166	72	71	Согласовано	47:16:0102001:106		
			Согласовано	47:16:0102001:58		
167	71	33	Согласовано	47:16:0102001:106		
			Согласовано	земли общего пользования		

АКТ
СОГЛАСОВАНИЯ МЕСТОПОЛОЖЕНИЯ ГРАНИЦ ЗЕМЕЛЬНЫХ УЧАСТКОВ
ПРИ ВЫПОЛНЕНИИ КОМПЛЕКСНЫХ КАДАСТРОВЫХ РАБОТ

47:16:0102001

наименование субъекта Российской Федерации, муниципального образования, населенного пункта, уникальные учетные номера кадастровых кварталов, а также иные сведения, позволяющие определить местоположение территории, на которой выполняются комплексные кадастровые работы

N п/п	Обозначение части (характерной точки) границы		Результат согласования (согласовано/ спорное)	Кадастровые номера или обозначения смежных земельных участков	Сведения о лице, представившем возражения	Реквизиты вступившего в законную силу судебного акта
	от т.	до т.				
1	2	3	4	5	6	7
168	н92У	н93У	Согласовано	47:16:0102001:59		
			Согласовано	земли общего пользования		
169	н93У	н94У	Согласовано	47:16:0102001:59		
			Согласовано	47:16:0102001:3		
170	н94У	39	Согласовано	47:16:0102001:59		
			Согласовано	47:16:0102001:21		
171	39	н95У	Согласовано	47:16:0102001:59		
			Согласовано	земли общего пользования		
172	н95У	н96У	Согласовано	47:16:0102001:59		
			Согласовано	земли общего пользования		
173	н96У	н92У	Согласовано	47:16:0102001:59		
			Согласовано	земли общего пользования		
174	37	38	Согласовано	47:16:0102001:21		
			Согласовано	47:16:0102001:117		
175	38	39	Согласовано	47:16:0102001:21		
			Согласовано	земли общего пользования		
176	40	н97У	Согласовано	47:16:0102001:21		
			Согласовано	47:16:0102001:3		
177	н97У	н98У	Согласовано	47:16:0102001:21		
			Согласовано	земли общего пользования		
178	н98У	37	Согласовано	47:16:0102001:21		
			Согласовано	47:16:0102001:22		
179	42	43	Согласовано	47:16:0102001:107		
			Согласовано	Земли, государственная собственность на которые не разграничена		

АКТ
СОГЛАСОВАНИЯ МЕСТОПОЛОЖЕНИЯ ГРАНИЦ ЗЕМЕЛЬНЫХ УЧАСТКОВ
ПРИ ВЫПОЛНЕНИИ КОМПЛЕКСНЫХ КАДАСТРОВЫХ РАБОТ

47:16:0102001

наименование субъекта Российской Федерации, муниципального образования, населенного пункта, уникальные учетные номера кадастровых кварталов, а также иные сведения, позволяющие определить местоположение территории, на которой выполняются комплексные кадастровые работы

N п/п	Обозначение части (характерной точки) границы		Результат согласования (согласовано/ спорное)	Кадастровые номера или обозначения смежных земельных участков	Сведения о лице, представившем возражения	Реквизиты вступившего в законную силу судебного акта
	от т.	до т.				
1	2	3	4	5	6	7
180	43	44	Согласовано	47:16:0102001:107		
			Согласовано	Земли, государственная собственность на которые не разграничена		
181	42	41	Согласовано	47:16:0102001:107		
			Согласовано	земли общего пользования		
182	48	8	Согласовано	47:16:0102001:39		
			Согласовано	земли общего пользования		
183	23	49	Согласовано	47:16:0102001:35		
			Согласовано	47:16:0102001:111		
184	49	50	Согласовано	47:16:0102001:35		
			Согласовано	47:16:0102001:111		
185	51	52	Согласовано	47:16:0102001:35		
			Согласовано	47:16:0102001:33		
186	52	53	Согласовано	47:16:0102001:35		
			Согласовано	земли общего пользования		
187	53	54	Согласовано	47:16:0102001:35		
			Согласовано	земли общего пользования		
188	54	55	Согласовано	47:16:0102001:35		
			Согласовано	земли общего пользования		
189	55	56	Согласовано	47:16:0102001:35		
			Согласовано	земли общего пользования		
190	61	62	Согласовано	47:16:0102001:105		
			Согласовано	47:16:0102001:104		
191	62	63	Согласовано	47:16:0102001:105		
			Согласовано	47:16:0102001:57		

АКТ
СОГЛАСОВАНИЯ МЕСТОПОЛОЖЕНИЯ ГРАНИЦ ЗЕМЕЛЬНЫХ УЧАСТКОВ ПРИ ВЫПОЛНЕНИИ КОМПЛЕКСНЫХ КАДАСТРОВЫХ РАБОТ

47:16:0102001

наименование субъекта Российской Федерации, муниципального образования, населенного пункта, уникальные учетные номера кадастровых кварталов, а также иные сведения, позволяющие определить местоположение территории, на которой выполняются комплексные кадастровые работы

N п/п	Обозначение части (характерной точки) границы		Результат согласования (согласовано/ спорное)	Кадастровые номера или обозначения смежных земельных участков	Сведения о лице, представившем возражения	Реквизиты вступившего в законную силу судебного акта
	от т.	до т.				
1	2	3	4	5	6	7
192	63	64	Согласовано	47:16:0102001:105		
			Согласовано	47:16:0102001:58		
193	65	61	Согласовано	47:16:0102001:105		
			Согласовано	земли общего пользования		
194	63	66	Согласовано	47:16:0102001:58		
			Согласовано	47:16:0102001:57		
195	66	67	Согласовано	47:16:0102001:58		
			Согласовано	47:16:0102001:57		
196	67	68	Согласовано	47:16:0102001:58		
			Согласовано	земли общего пользования		
197	68	69	Согласовано	47:16:0102001:58		
			Согласовано	земли общего пользования		
198	69	70	Согласовано	47:16:0102001:58		
			Согласовано	земли общего пользования		
199	70	71	Согласовано	47:16:0102001:58		
			Согласовано	земли общего пользования		
200	73	74	Согласовано	47:16:0102001:57		
			Согласовано	земли общего пользования		
201	74	75	Согласовано	47:16:0102001:57		
			Согласовано	земли общего пользования		
202	75	76	Согласовано	47:16:0102001:57		
			Согласовано	земли общего пользования		
203	63	77	Согласовано	47:16:0102001:57		
			Согласовано	47:16:0102001:104		
204	77	73	Согласовано	47:16:0102001:57		
			Согласовано	47:16:0102001:54		

АКТ
СОГЛАСОВАНИЯ МЕСТОПОЛОЖЕНИЯ ГРАНИЦ ЗЕМЕЛЬНЫХ УЧАСТКОВ ПРИ ВЫПОЛНЕНИИ КОМПЛЕКСНЫХ КАДАСТРОВЫХ РАБОТ

47:16:0102001

наименование субъекта Российской Федерации, муниципального образования, населенного пункта, уникальные учетные номера кадастровых кварталов, а также иные сведения, позволяющие определить местоположение территории, на которой выполняются комплексные кадастровые работы

N п/п	Обозначение части (характерной точки) границы		Результат согласования (согласовано/ спорное)	Кадастровые номера или обозначения смежных земельных участков	Сведения о лице, представившем возражения	Реквизиты вступившего в законную силу судебного акта
	от т.	до т.				
1	2	3	4	5	6	7
205	73	73	Согласовано	47:16:0102001:57		
			Согласовано	земли общего пользования		

Председатель согласительной комиссии: _____ _____

М.П. **подпись** **фамилия, инициалы**

Схема границ земельных участков



Масштаб 1:3000

Условные обозначения

- Часть границы, местоположение которой определено при выполнении кадастровых работ

Схема границ земельных участков

- • - Характерная точка границы земельного участка, сведения ЕГРН о которой соответствуют требованиям, установленным в соответствии с частью 13 статьи 22 Федерального закона от 13 июля 2015 г. N 218-ФЗ "О государственной регистрации недвижимости"
- • - Характерная точка контура здания, сооружения, объекта незавершенного строительства
- • - Характерная точка границы, сведения о которой позволяют однозначно определить ее положение на местности
- 1 - Обозначение характерной точки, местоположение которой не изменилось или было уточнено
- н1У - Обозначение новой характерной точки
- :7E - Кадастровый номер земельного участка
- :42 - Исправляемый земельный участок
- :88 - Уточняемый земельный участок
- :3521 - Кадастровый номер здания
- :30343 - Уточняемое здание
- :562 (1) - Обозначение контура здания
- ——— - Часть границы, сведения ЕГРН о которой позволяют однозначно определить ее положение на местности
- ——— - Часть контура, образованного проекцией вновь образованного наземного конструктивного элемента здания, сооружения, объекта незавершенного строительства
- ——— - Часть контура, образованного проекцией существующего в ЕГРН наземного конструктивного элемента здания, сооружения, объекта незавершенного строительства
- • - Характерная точка границы земельного участка, сведения о которой отсутствуют в ЕГРН, местоположение которой определено при кадастровых работах (новая характерная точка)


СНТ
"Строитель"

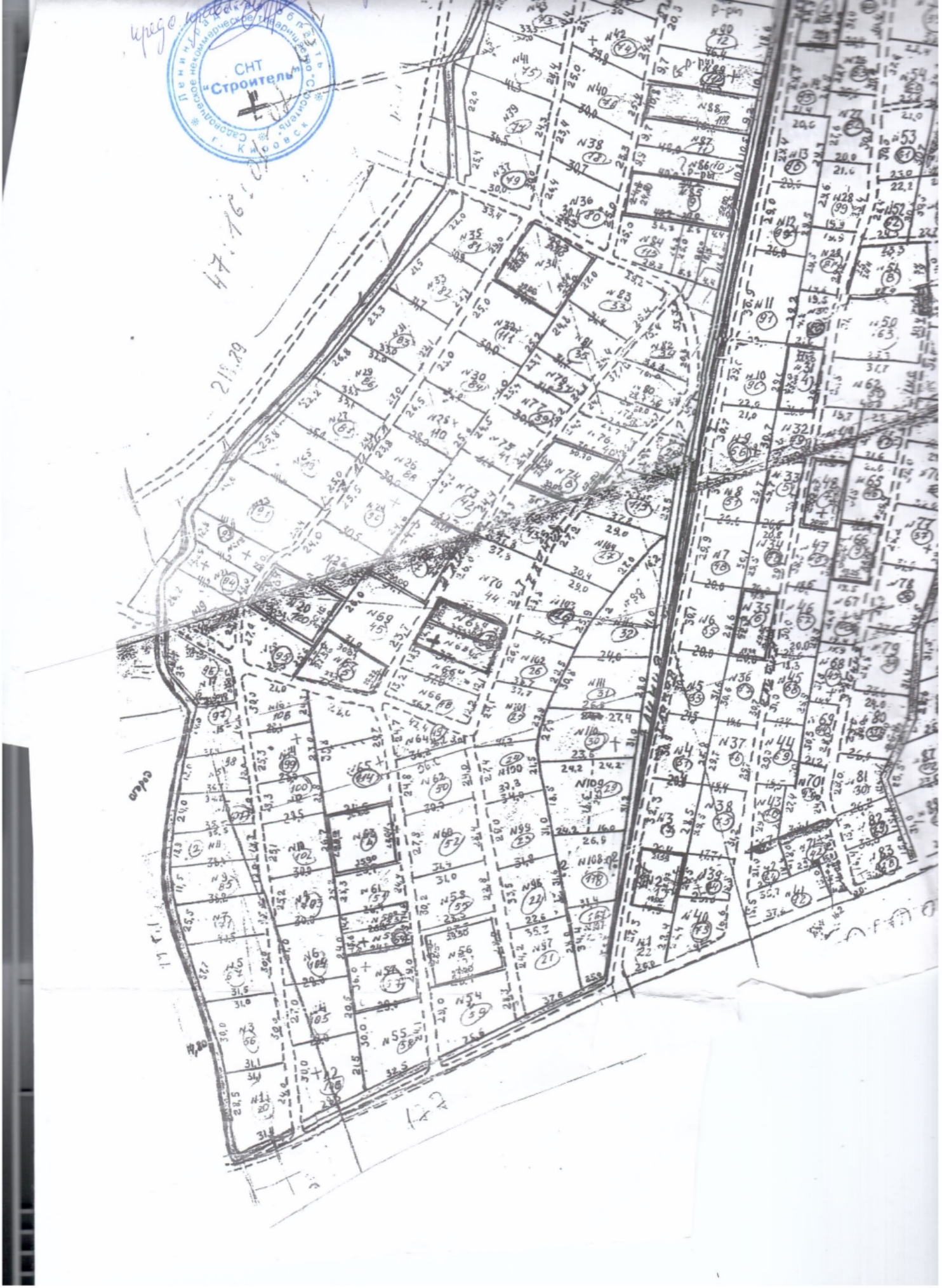
СНТ
«Строитель»

06.02 Школьников

Отдел по Кировскому району Филиал ФГБУ
«ФКП Росреестра»
по Ленинградской области

КАДАСТРОВОЕ ДЕЛО

ОБЪЕКТА НЕДВИЖИМОСТИ

Расположенного по адресу:

г. Кировск СНТ «Строитель» линия 1, уч 20

Кадастровый номер:

47:16:

г. Кировск

Филиал федерального государственного бюджетного учреждения "Федеральная кадастровая палата Федеральной службы государственной регистрации, кадастра и картографии" по Ленинградской области

(наименование органа кадастрового учета)

КАДАСТРОВЫЙ ПАСПОРТ ЗЕМЕЛЬНОГО УЧАСТКА (выписка из государственного кадастра недвижимости)

27.02.2013 № 47/201/13-54349

В.1

1	Кадастровый номер 47:16:0102001:120				2	Лист № 1	3	Всего листов: 1	
	Общие сведения								
4	Предыдущие номера: 47:К1:01-00-03:0057								
5	—				6	Дата внесения номера в государственный кадастр недвижимости: 21.05.2002			
7	Местоположение: Ленинградская область, г. Кировск, массив "Беляевский Мох", СНТ "Строитель", линия 1, уч.20								
8	Категория земель:								
8.1	Земли сельскохозяйственного назначения	Земли населенных пунктов	Земли промышленности, энергетики, транспорта, связи, радиовещания, телевидения, информатики, земли для обеспечения космической деятельности, земли обороны, безопасности и земли иного специального назначения	Земли особо охраняемых территорий и объектов	Земли лесного фонда	Земли водного фонда	Земли запаса	Категория не установлена	
8.2	—	весь	—	—	—	—	—	—	
9	Разрешенное использование: для садоводства								
10	Фактическое использование/характеристика деятельности: —								
11	Площадь: 799 кв. м	12	Кадастровая стоимость (руб.): 256606.84	13	Удельный показатель кадастровой стоимости (руб./м²): 321.16	14	Система координат: 1964		
15	Сведения о правах:								
	Правообладатель		Вид права		Особые отметки				
	Школьников Алексей Леонидович		Собственность		—				
16	Особые отметки: Граница земельного участка не установлена в соответствии с требованиями земельного законодательства. Кадастровый номер 47:16:0102001:120 равнозначен кадастровому номеру 47:16:01-02-001:0120.								
17	—								
18	Дополнительные сведения для регистрации прав на образованные земельные участки	18.1	Номера образованных участков: —						
		18.2	Номер участка, преобразованного в результате выдела: —						
		18.3	Номера участков, подлежащих снятию с кадастрового учета: —						

начальник отдела
(наименование должности)

М.П. (подпись)

Н. В. Птицына
(инициалы, фамилия)

06.03

Регистрационный номер: 47-0-1-65/4002/2013-1199

					Лист № 1	Всего листов: 1

1. Запрос о предоставлении сведений, внесенных в государственный кадастр недвижимости **в Филиал ФГБУ "ФКП Росреестра" по Ленинградской области. Отдел по Кировскому району** (полное наименование органа кадастрового учета)				**2.**	2.1. регистрационный № 47-0-1-65/4002/2013-1199 2.2. количество листов запроса 1 2.3. количество прилагаемых документов 2, листов в них 2 2.4. подпись _____ Ефимова В. А. 2.5. дата «26» февраля 2013 г.	
1.1	Прошу предоставить сведения государственного кадастра недвижимости					
		об объекте недвижимости:				
			о земельном участке с кадастровым № (адрес: **Ленинградская область, г.Кировск, СНТ "Строитель", 1 линия, уч. 20**)			
	в виде:					
			кадастрового паспорта объекта недвижимости			
1.2	Форма предоставления сведений:					
	✓	в виде бумажного документа			в виде электронного документа	
1.3	Способ получения сведений государственного кадастра недвижимости:					
		В органе кадастрового учёта: Отдел по Кировскому району				
3.	**Сведения о заявителе (физическом лице):**					
	Фамилия, имя, отчество: **Школьников Сергей Алексеевич** Вид документа, удостоверяющего личность: **Паспорт гражданина Российской Федерации** Серия и номер документа, удостоверяющего личность: **4203 - 903199** Кем выдан документ, удостоверяющий личность: **сокольским ом** Дата выдачи документа, удостоверяющего личность: **«14» января 2004 г.** номер телефона **+79095795277**					
7.	Документы, прилагаемые к запросу:					
		Платежный документ об оплате за предоставление сведений, внесенных в государственный кадастр недвижимости (если представление такого документа предусмотрено Порядком предоставления сведений, внесенных в государственный кадастр недвижимости), либо документ, подтверждающий право заявителя на безвозмездное получение сведений, внесенных в государственный кадастр недвижимости, или копия такого документа, заверенная в установленном порядке				
		Свидетельство о государственной регистрации права				
8.	**Подпись**					
	_____ (подпись)		С.А. Школьников _____ (инициалы, фамилия)		дата «26» февраля 2013 г.	

Документы получил лично.
6.03.2013.

Код платежа: 0541-0653-0010-5080-570

Квитанция
№474717510
200-00
26 ФЕВРАЛЯ 2013

Форма ПД-4сб (налог)

Наименование получателя платежа УФК по Ленинградской области (л/с 20456У94300 фили ал ФГБУ "ФКП Росреестра" по Ленинградской области)

ИНН 7705401340 КПП 781343001

Код ОКАТО 41428000000

Номер счета получателя платежа 40501810300002000022

Наименование банка ГРКЦ ГУ Банка России по Лен.обл., г.Санкт-Петербург

БИК 044106001 Корсчет

Наименование платежа Плата за предоставление сведений внесенных в государственны й кадастр недвижимости

Код бюджетной классификации 00000000000000000130

Плательщик (ФИО) ШКОЛЬНИКОВ СЕРГЕЙ АЛЕКСЕЕВИЧ

Адрес ЛЕН.ОБЛ.Г.КИРОВСК УЛ.ПУШКИНА Д.10/13 КВ.20

Сумма 200.00 Дата 26.02.2013 Подпись

Открытое акционерное общество «Русский торговый банк» ОАО «Рускобанк» Операционная касса дополнительного офиса № 18 г. Кировск Лен. обл. Ленинградская область г. Всеволожск

1041

КОПИЯ ВЕРНА

26 ФЕВ 2013

Школьников С.А.

РОССИЙСКАЯ ФЕДЕРАЦИЯ

Единый государственный реестр прав на недвижимое имущество и сделок с ним

Учреждение юстиции -

Ленинградская областная регистрационная палата

СВИДЕТЕЛЬСТВО

О ГОСУДАРСТВЕННОЙ РЕГИСТРАЦИИ ПРАВА

дата выдачи: 22 мая 2002 года

ДОКУМЕНТЫ-ОСНОВАНИЯ	Свидетельство о праве на наследство по завещанию от 09.11.2000, выдано нотариусом г.Кировска Ленинградской области Конновой Т.Г., р/н8689.
СУБЪЕКТ (СУБЪЕКТЫ) ПРАВА	Школьников Алексей Леонидович 13.09.1952года рождения, паспорт I-ВО 647008 выдан Отделом внутренних дел Кировского горисполкома Ленинградской области 17.09.1976. Проживает: Ленинградская область, г.Кировск, Пушкина ул., д.10, кв.20.
ВИД ПРАВА	Право собственности.
ОБЪЕКТ ПРАВА	Ленинградская область, Кировский район, г.Кировск, садоводство "Строитель", линия 1, уч.20. Земельный участок для ведения садоводства. Земли поселений. Площадь - 799кв.м.

КАДАСТРОВЫЙ (ИЛИ УСЛОВНЫЙ) НОМЕР 47:К1:01-00-03:0057.

СУЩЕСТВУЮЩИЕ ОГРАНИЧЕНИЯ(ОБРЕМЕНЕНИЯ) ПРАВА не зарегистрировано.

Ермилова

КОПИЯ ВЕРНА

26 ФЕВ 2013

Школьников С.А.

О ЧЕМ В ЕДИНОМ ГОСУДАРСТВЕННОМ РЕЕСТРЕ ПРАВ НА НЕДВИЖИМОЕ ИМУЩЕСТВО И СДЕЛОК С НИМ 21 мая 2002 года

СДЕЛАНА ЗАПИСЬ РЕГИСТРАЦИИ № 47-01/11-11/2002-141

РЕГИСТРАТОР _____ Цветкова М.Ю.

М.П.

Ш7-АА

№ 101518

Ленинградская область

МО "КИРОВСКИЙ РАЙОН ЛЕНИНГРАДСКОЙ ОБЛАСТИ"

К А Д А С Т Р О В О Е Д Е Л О

Кадастровый номер земельного участка **47:К1:01-00-03:0057**

г.Кировск
садоводство "Строитель"
1 линия, участок 20

Кадастровый номер по Книге регистрации
кадастровых дел в кадастровом архиве № ___ 2236___

Дата начала формирования дела 6-Июл-2000

В дело вошли документы землеустроительных дел:

№ _____
№ _____

Подпись _____ Шестиперова И.М.
/подпись ответственного лица/

Комитет по земельным ресурсам и землеустройству
Ленинградской области

Комитет по земельным ресурсам и землеустройству Кировского района

Единый государственный реестр земель. Раздел "Земельные участки". Ф.1.2.1.

1 **ЗЕМЕЛЬНЫЙ УЧАСТОК** Кадастровый номер **47:К1:01-00-03:0057** 2 Стр._____

3 Дополнительно введены формы: 1.2.2.-"Кадастровый план"; 1.2.3.-"Сведения о правах"; 1.2.4.-"Сведения об обременениях"; 1.2.5.-"Сведения о базовых платежах за землю и оценке"; 1.2.6.-"Сведения о наличии объектов недвижимости"; 1.2.7.-"Специальные сведения"

4 **Общие сведения**

5 Предыдущие кадастровые номера_____

6 Почтовый ориентир **г.Кировск** (нас.пункт, тип полное наимен-е) **садоводство "Строитель"** (наименование садоводства) **1 линия,** (адресная единица, тип полное наимен-е) **участок 20** (дом)

7 Местоположение:- примерно в _____ (величина и ед.изм.) от _____ (наименование ориентира) по направлению на_____ (юг,юго-запад и т.д.)

8 Местоположение _____
(при необходимости-другие, однозначно понимаемые ориентиры, облегчающие поиск объекта на местности)

9 Установленное целевое назначение: категория: _____

10 подкатегория: _____

11 основное направление использования: _____

12 На основании: **№ 1127** **от 1-Авг-1994 распоряжения главы админи- страции Кировского района Ленинградской области**

13 Разрешенный вид использования /деятельности/ _____

14 Основание: _____

15 По характеру разрешенного использования (размещенному объекту) соответствует: категории **Земли населенных пунктов.**

16 подкатегории:_____

17 основному направлению использования: **Для садоводства**

18 Площадь: декларированная __ **806**_____ (величина) 19 уточненная __**799** __**кв.м** (величина) (ед.изм.) 6-Июл-2000 /Шестиперова И.М. / _____ (дата, Ф.И.О., подпись)

20 Последующие кадастровые номера_____

21 Записи произвел 6-Июл-2000 _____ /Шестиперова И.М. / (Дата,Подпись,Ф.И.О.)

22 Страницу аннулировал_____(Дата,Подпись,Ф.И.О,) 23 Страницу №_____ ввел _____(Дата,Подпись,ФИО)

24 Общее количество документов (страниц) в подразделе:

1.	2.	3.	4.	5.	6.	7.	8.	9.	10.	11.	12.	13.	14.	15.	16.	17.	18.	19.	20.	21.	22.	23.	24.	25.	26.	27.	28.	29.
30.	31.	32.	33.	34.	35.	36.	37.	38.	39.	40.	41.	42.	43.	44.	45.	46.	47.	48.	49.	50.	51.	52.	53.	54.	55.	56.	57.	58.

(г.Кировск, садоводство "Строитель", 1 линия, участок 20)

ЗЕМЕЛЬНЫЙ УЧАСТОК Кадастровый номер ___47:К1:01-00-03:0057___

Сведения о правах

№ п/п	Вид вещного права	Правообладатель	Регистрация прав: Возникновение	Регистрация прав: Прекращение	Особые отметки
1	2	3	4	5	6
1	Частная собственность.	Школьникова Клавдия Ивановна			

Страницу №_____ ввел _____(Дата,Подпись,Ф.И.О.)

_____ страниц аннулировал _____ (Дата,Подпись,Ф.И.О.)

1-1-20



РОССИЙСКАЯ ФЕДЕРАЦИЯ

ЛЕНИНГРАДСКАЯ ОБЛАСТЬ

республика, край, область, автономная область, автономный округ,

КИРОВСКИЙ РАЙОН

город, район

СВИДЕТЕЛЬСТВО

на право собственности на землю

Серия РФ- VI - ЛО-3512 № 068205

Выдано (дата – число, месяц, год) 29 сентября 1994г. на основании Указа Президента Российской Федерации от 27 октября 1993 года № 1767 „О регулировании земельных отношений и развитии аграрной реформы в России" и распоряжения главы администрации Кировского района

(договора купли-продажи земли, решения органов местной администрации, иных

№ 1127 от 01.08.1994г.

предусмотренных законом документов, номер, дата выдачи документа,

Школьникова Клавдия Ивановна 1927 г.р., паспорт III-ВО

наименование органа регистрации и номер регистрации)

№ 588892, выданный Кировским ОМ Ленобласти 05.10.1978г.

(Ф. И. О. гражданина, год рождения, паспортные данные)
(название предприятия, организации, юридический адрес)

приобретают право частной собственности на землю

(частной, общей совместной, общей долевой)

по адресу: г.Кировск с.т."Строитель" I очередь

Линия – 1 участок № 20

общей площадью 806 кв.м (Восемьсот шесть кв.м)

ОПИСАНИЕ СОБСТВЕННОСТИ

Земли сельскохозяйственного назначения для

(земельный участок или земельная доля, категория земель, цель использования и виды угодий)

ведения садоводства

ОГРАНИЧЕНИЯ В ИСПОЛЬЗОВАНИИ И ОБРЕМЕНЕНИЯ УЧАСТКА ЗЕМЛИ:

Не имеется

Свидетельство составлено в двух экземплярах, из которых первый выдан Школьниковой Клавдии Ивановне (Ф. И. О. гражданина, наименование предприятия, учреждения, организации), второй хранится в Кировском райкомземе

(наименование органа, выдавшего свидетельство)

Кировский райкомзем

Наименование органа, выдавшего свидетельство

А.Колпащиков

Подпись (Ф. И. О. регистратора)

Комитет по земельным ресурсам и землеустройству Ленинградской области Кировского района по земельным ресурсам и землеустройству

М.П.

Регистрационная запись № 1871 от „29" сентября 1994 года

Ленинградская область
Кировский район
волость территория г.Кировска
массив
с/т "Строитель"

Приложение к свидетельству на право собственности на землю
Серия РФ-УI-ЛО-3512
Номер 068205

ЧЕРТЕЖ ГРАНИЦ ЗЕМЕЛЬНОГО УЧАСТКА

Школьниковой Клавдии Ивановны
(наименование организации или Ф. И. О. собственника земельного участка)

Площадь участка 806 кв. м.

участок № 20 Линия- I
I-я очередь

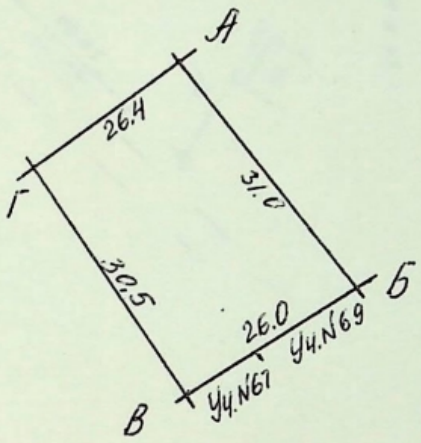

МАСШТАБ 1:1000

Описание границ:

от т А до т Б земли Линия - I Уч. №22
от т Б до т В земли Линия - II Уч. №69, Уч. №67
от т В до т Г земли Линия - I Уч. №18
от т Г до т А земли Линия - I

Председатель комитета по земельным ресурсам и землеустройству Кировского района
А. В. Колпащиков
(подпись, Ф. И. О.)

«28» сентября 1994 г.

м. п.

Чертеж составлен на основании генерального плана садоводства

Чертеж составил Толстая О.Л.
Должность специалиста района:
инженер-землеустроитель
подпись
«18» июля 1994 г.

ПО-3, Всев. тип., зак. В-697, тир. 20000. 02-06-91 г.

Свидетельство на право собственности на землю является документом, удостоверяющим с момента регистрации право собственности на земельный участок и земельную долю при совершении сделок: купли-продажи, залога, аренды, а также осуществлении иных действий по распоряжению земельными участками в соответствии с действующим законодательством. В случае изъятия или выкупа земельного участка или земельной доли собственник имеет право получить его стоимость и возмещение причиненных убытков, включая упущенную выгоду.

Собственники земельных участков или земельных долей должны использовать их строго по целевому назначению.

Совершение сделок и иных действий по распоряжению земельным участком

№ документа	Название документа	Дата выдачи	Дата регистрации документа	Сумма сделки	Сторона, в пользу которой осуществлены данные действия	Подпись регистратора

При оформлении документов по сделкам, либо иным действиям в отношении участка, право собственности на который удостоверяется настоящим свидетельством,наименование сторон и описание участка должны строго соответствовать данным, указанным в свидетельстве.

КАДАСТРОВЫЙ ПЛАН ЗЕМЕЛЬНОГО УЧАСТКА

КАДАСТРОВЫЙ НОМЕР ЗЕМЕЛЬНОГО УЧАСТКА 47:К1:01-00-03:0057

МЕСТОПОЛОЖЕНИЕ УЧАСТКА. Ленинградская область, Кировский район
г.Кировск
садоводство "Строитель"
1 линия, участок 20

ГРАНИЦЫ ЗЕМЕЛЬНОГО УЧАСТКА УСТАНОВЛЕНЫ НА ОСНОВАНИИ распоряжения главы администрации Кировского района Ленинградской области № 1127 от 1-Авг-1994

Ф.И.О. ГРАЖДАНИНА: Школьникова Клавдия Ивановна
ПАСПОРТНЫЕ ДАННЫЕ:

ВИД ПРАВА: Частная собственность.

ЦЕЛЕВОЕ НАЗНАЧЕНИЕ: Для садоводства

ПЛОЩАДЬ УЧАСТКА: 799 кв.м
из них 61.2 кв.м под постройками.

РЕЖИМ ИСПОЛЬЗОВАНИЯ, ОБРЕМЕНЕНИЯ.

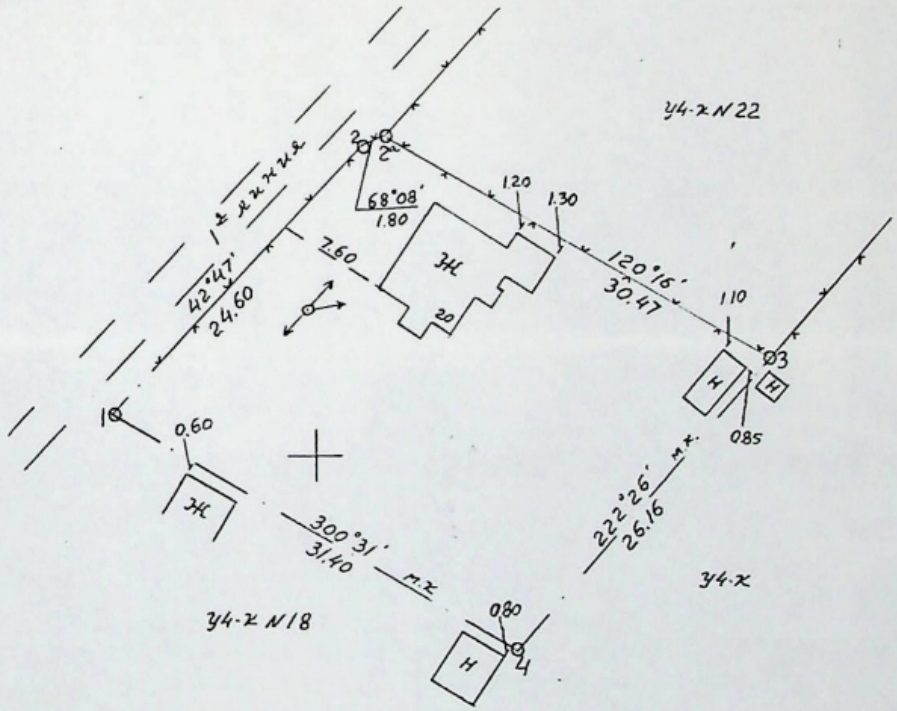

ОПИСАНИЕ СМЕЖНЫХ ГРАНИЦ УЧАСТКА

от т. 1 до т. 2 - 1 линия
от т. 2 до т. 3 - земли участка N 22
от т. 3 до т. 4 - земли участка N 67, N69
от т. 4 до т. 1 - земли участка N 18
от т. _____ до т. _____ - _____
от т. _____ до т. _____ - _____

Руководитель комитета по земельным ресурсам и землеустройству

_____ Колпащиков А.В.

6-Июл-2000

План составил _____ Сверчкова Л.В.

Масштаб 1 : 500

СВИДЕТЕЛЬСТВО О СМЕРТИ

Шкляникова
фамилия
Клавдия Ивановна
имя, отчество
гражданка РФ
гражданство
«17» июля 1912 г.
дата рождения
дер. Сапожково
Вожегодского района
Вологодской области
место рождения
умер(ла) 04.04.2000 г. четвертого
число, месяц, год (цифрами и прописью)
апреля две тысячи года.

о чем 2000 году апреля месяца 05 числа
составлена запись акта о смерти № 189
Место смерти Кировск
Ленинградской области

Место государственной регистрации Кировский отдел
Ленинградской области
наименование органа записи актов гражданского состояния

Дата выдачи «05» апреля 2000 г.

М.П.

Руководитель органа
записи актов гражданского состояния

I-АК № 516124

МГГ. 1998.

Протокол согласования

Участок границы	Растояние, М	Ф.И.О. владельца.	Подпись	Примечания
2-3	30.47	[illegible]		у4-х 22
3-4	26.16	Макарова [illegible]		у4-х 69
4-1	31.40	Голикова Д.А.		у4-х 18

S = 799 м²

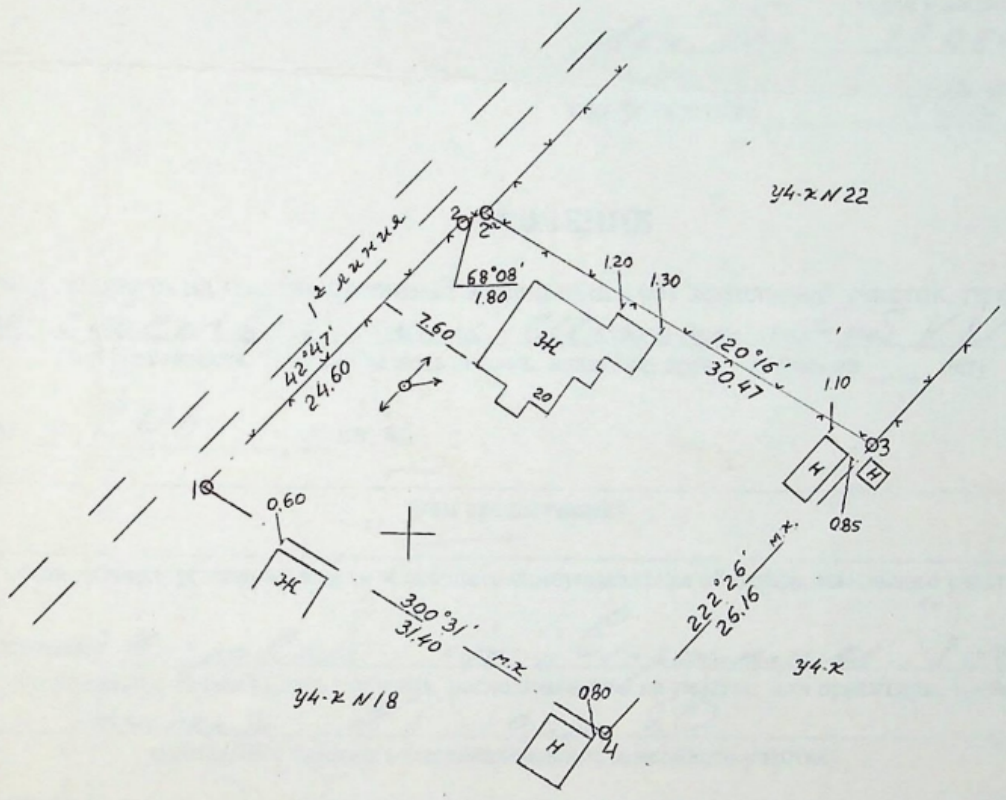

СОГЛАСОВАНО:

Глава администрации с/т „Строитель" волости

Главный архитектор Кировского района _____ (Максимов)

Председатель Кировского райкомсома _____ (Колпащиков)

Представитель заказчика _____ ул. Кирова, сад-во „Строитель", I-ой очереди, Школьникова Клавдия Ивановна

Система координат условная ул. у4-х N 20.

Система высот условная

Директор	Солнышков			План земельного участка по фактическому землепользованию	Стадия	Лист	Листов
						1	1
Разраб.	Тутунов						
Дата	28.04.00г.			М 1 : 500	ООО "АРХИТЕКТОР"		

Лицензия: ГКЗ №03343 от 11.03.99 г.; ГКЗ №03344 от 11.03.99 г.

769

27.06.00

11.07

Председателю комитета по земельным
ресурсам и землеустройству
Кировского района Ленинградской области
А. В. Колпащикову

От Школьникова Алексея
(Ф.И.О. полностью)
Леонидовича

прож. по адресу : г Кировск
(индекс, почтовый адрес по прописке)
Лен. обл. ул Пушкинская 10 кв 20

Телефон: 24-390

Паспорт: серия Л-130 № 647008

выданный Кировск. ОВД
(кем и когда)
Лен. обл 12 сентября 1976

год рождения: 1952

ЗАЯВЛЕНИЕ

Прошу Вас поставить на государственный земельный учёт земельный участок, предоставленный мне в собственность Школьникову К.И.
(в собственность, бессрочное пользование, владение, аренду сроком на _____ лет)

площадью 806 кв. м.

(кем предоставлен)

(решение органов государственной власти и местного самоуправления об отводе земельного участка, дата, номер)

расположенный: Кировск с/т "Строитель Гогирево
(указывается точный адрес строения, расположенного на участке, или ориентиры, позволяющие
линия №1 дом 20
однозначно понимать местонахождение земельного участка).

Прошу также подготовить комплект документов для совершения сделки с участком.

получение наследства
(указывается наименование сделки: продажа, дарение, передача в залог, получение в наследство и т.д.)

К заявлению прилагаются следующие документы в скоросшивателе:

1. свид. на землю (3 л) – оригинал
2. справка с/т (1 л) – копия
3. Геодез. съёмка (3 л) – оригинал
4. Тех паспорт (копия)
5. _____

Дача подачи заявления, подпись 27.06.2000

Приложение 2

Угловой штамп
Правления садоводческого
товарищества (с датой
выдачи и номером справки)

СПРАВКА № 79

Дана настоящая в том, что Школенкова Клавдия Ивановна
(фамилия, имя, отчество)

является с 1993 членом садоводческого товарищества
(дата вступления)

"Строитель", находящегося в гор., пос., дер., Кировск
(название садоводства)

5 микрорайон района Ленинградской области.

Школенковой К. И по праву частной собственности
(фамилия, имя, отчество)

принадлежит садовый дом общей площадью _____ кв.м, с надворными постройками и пристройками: дом, 3 пристройки, сарай, колодец.
(наименование, площадь построек и пристроек)

которые находятся на участке № 20 по ул., линии №1 1 очереди и возведены в соответствии с Уставом вышеуказанного садоводческого товарищества.

Земельный участок, на котором расположены вышеуказанные строения находится в собственности, в пользовании, аренде (ненужное зачеркнуть) Школенковой Клавдии Ивановны
(фамилия, имя, отчество)

Задолжности по членским, целевым взносам и налогам за Школенковой К. И в садоводческом товариществе
(фамилия, имя, отчество)
не значится.

Председатель
правления садоводческого
товарищества _____ подпись
(Ф.И.О.)

М.П.

Бухгалтер
садоводческого
товарищества _____ подпись
(Ф.И.О.)

КАТАЛОГ

координат межевых знаков

Школьникова Клавдия Ивановна

(Ф. И. О.)

Название пункта	Изм. угол &	Дир. угол s	Расст. S	Приращения dX	Приращения dY	Координаты X	Координаты Y
1						102.84	86.29
		42°47'	24.60				
2						120.89	103.00
		68°08'	1.80				
2а						121.56	104.67
		120°16'	30.47				
3						106.20	130.99
		222°26'	26.16				
4						86.89	113.34
		300°31'	31.40				
1							

ООО "АРХИТЕКТОР"

Площадь участка: 799 кв. м.

Вычислил: Гурунов

(ф. И. О.)

(подпись)

199 года дня

№№ точек стояния	№№ точек наблюдения	Описание точки наблюд.	l м.	Ам 0 /	Координаты X выч.	Координаты У выч.	Координаты X ур.	Координаты У ур.

Абрис



Исполнитель _____

200_ 199 года дня

№№ точек стояния	№№ точек наблюдения	Описание точки наблюд.	l м.	Ам 0 /	Координаты X выч.	Координаты У выч.	Координаты X ур.	Координаты У ур.
			Т-1		100.00	100.00		
	20	357°10'	9.67	справа				
	21	21°09'	11.58	слева				
	22	48°25'	12.04	— " —				
	23	261°49'	8.70	слева				
	24	241°02'	6.06	— " —				
	1	281°41'	14.00		102.84	86.29		
	2	8°11'	21.10		120.89	103.00		
	3'	75°48'	30.50		106.96	129.69	3'-3 = 1.0	
	4	134°30	18.77		86.89	113.34		
	2а	12°13'	22.05		121.56	104.67		
	25	76°09	29.10	слева				

Среднее из углов выписывается в тот же день чернилами.
Подчистки в журнале воспрещаются.

КИРОВСКОЕ БЮРО ТЕХНИЧЕСКОЙ ИНВЕНТАРИЗАЦИИ

(наименование бюро)

Правоустанавливающие документы:
Составлен:
Разъяснен:
от

Область, республика, край *Ленинградская*

Район *Кировский*

Город (др.поселение) с/т " *Строитель* "

Район города массив *г. Кировск*

ТЕХНИЧЕСКИЙ ПАСПОРТ ДОМОВЛАДЕНИЯ (копия)

(жилой индивидуальный дом, садовый дом, дача)

по улице *1-я линия* *I очередь* на участке № *20*

(местоположение объекта учета)

Инвентарный номер	*20-46*					
Номер в реестре жилищного фонда						
Кадастровый номер						
	А	Б	В	Г	Д	Е

Паспорт составлен по состоянию на *11.05.00*

(указывается дата обследования учета)

Экземпляр технического паспорта выдается собственнику

I.Сведения о принадлежности

№ п.п.	Субъект права : для граждан - фамилия, имя, отчество, паспорт ; для юридических лиц - по Уставу	Документы, подтверждающие право собственности, владения и пользования	Доля (часть, литера)
1		документы не предъявлены	

(жилой индивидуальный дом, садовый дом, дача)

Площадь участка				Незастроенная площадь									
		в том числе		твердые покрытия			площадки			под зелеными насаждениями			
по документам	по фактич. пользован.	застроен.	незастроен.	проезда	тротуара	прочие	детские	спортив.	грунт	придомовый сквер	газон с деревьями	газоны, цветники, клумбы	плодовый сад
1	2	3	4	5	6	7	8	9	10	11	12	13	14
		61,2											

III. Описание зданий и сооружений

Литера по плану	Наименование	по наружному обмеру			Характеристика конструктивных элементов				
		Длина, м	Ширина, м	Площадь, кв.м.	фундамент	стены	перекрытия	крыша	полы
А	Садовый дом	6,90	5,60	38,60	бетонные_блоки	доски_двойной_обшивки	деревянные	шифер	дощатые
а	Пристройка	1,30	2,05	2,70	кирпичные_ст.	доски	деревянные	шифер	дощатые
а1	Пристройка	2,85	3,00	8,60	бетонные_блоки	доски	деревянные	шифер	дощатые
а2	Пристройка	1,10	1,30	1,40		доски		шифер	дощатые
г	Сарай	2,05	4,35	8,92	камни	доски		шифер	дощатые
г1	Колодец			1,00		ж/бетонный			
1	Забор			29,52		металлич.сетка			

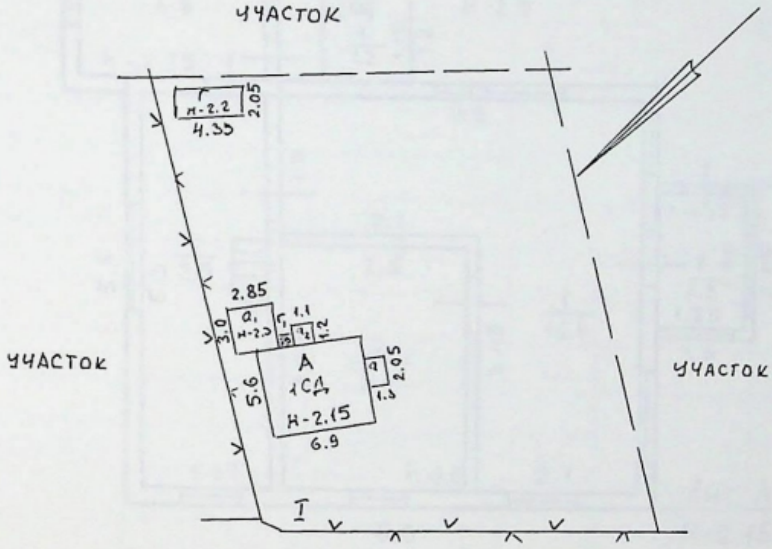

ул. 1-я линия

	Кировское управление технической инвентаризации		
Лист № 1	ПЛАН (СХЕМА) ЗЕМЕЛЬНОГО УЧАСТКА №20 по 1-ой линии I очередь в с.т. "Строитель" г.Кировск		Масштаб 1 : 500
Дата	Исполнитель	Ф.И.О.	Подпись
11.05.00	специалист	Ступина Л.М.	
		Митина Е.В.	
		Попова В.И.	

Примечание : план составляется, если земельный участок находится в пользовании или аренде;
в случае оформления з/уч в собственность, составляется схема участка

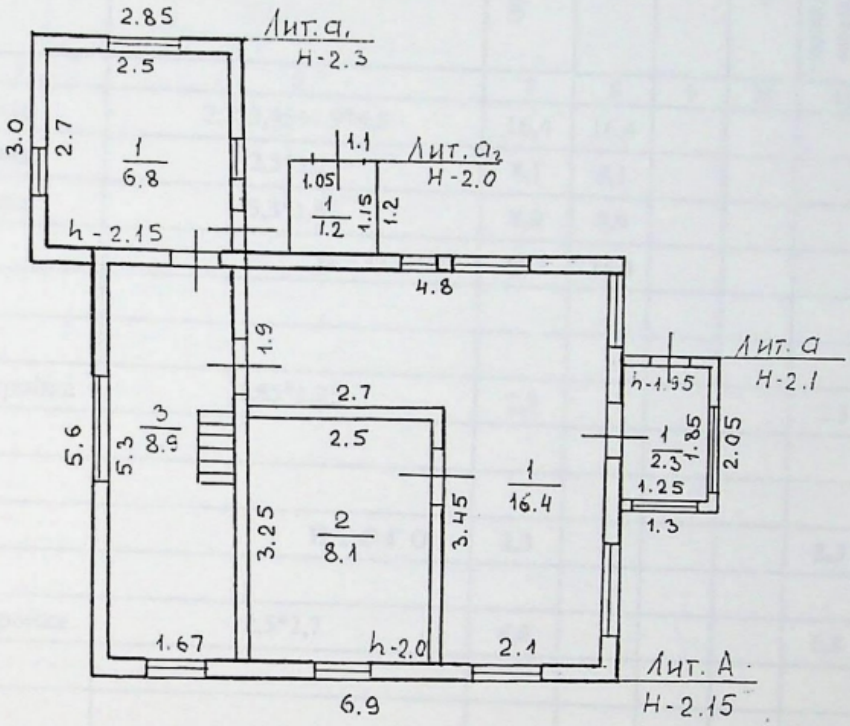

	Кировское управление технической инвентаризации		
Лист № 2	ПОЭТАЖНЫЙ ПЛАН №20 по 1-ой линии Очередь в с.т. "Строитель " г.Кировск		Масштаб 1 : 100
Дата	Исполнитель	Ф.И.О.	Подпись
11.05.00	специалист	Ступина Л.М.	
		Митина Е.В.	
		Попова В.И.	

ПРИЛОЖЕНИ
К ТЕХНИЧЕСКОМУ ПАСПОРТ

ЭКСПЛИКАЦИЯ

к поэтажному плану здания (строения)

расположенного в городе (другом поселении) *с/т "Строитель"*

по ул.(пер.) *1 -я линия* № *20*

Литера по плану	Этаж	Номер помещения (квартиры)	Номер комнаты, кухни и т.д.	Назначение помещений: жилая комната, кухня и т.п.	Формула подсчета частей помещения	Общая площадь квартиры	В т.ч. площадь				Высота помещений по внутр обмеру	Площадь помещен. общ пользования	Самовольно возвед. или переоборуд. площадь	Примечание
							квартиры	Из нее		лоджий,балконов,терасс, веранд и т.п. с учетом коэф.				
								жилая	подсобная					
###	2	3	4	5	6	7	8	9	10	11	12	13	14	15
А	1	1	1	комната	2,1*3,45+1,9*4,8	16,4	16,4				2,00			
			2	комната	2,5*3,25	8,1	8,1							
			3	комната	5,3*1,67	8,9	8,9							
					ИТОГО:	**33,3**	**33,3**							
а	1	1	1	Пристройка	1,85*1,25	2,3				2,3	1,95			
					ИТОГО:	**2,3**				**2,3**				
а1	1	1	1	Пристройка	2,5*2,7	6,8				6,8	2,15			
					ИТОГО:	**6,8**				**6,8**				
а2	1	1	1	Пристройка	1,05*1,15	1,2				1,2	2,00			
					ИТОГО:	**1,2**				**1,2**				
				ВСЕГО по дому с пристройками:		**39,7**	**29,4**			**10,3**				

IV. Назначение, техническое состояние и стоимость зданий и сооружений

Литера	Наименование строений и сооружений	Физический износ (%)	Действительная инвентаризационная стоимос (руб.) в ценах 2000г.
1	2	3	4
А	Садовый дом	61%	6 683
а	Пристройка	60%	438
а1	Пристройка	60%	1 476
а2	Пристройка	60%	137
г	Сарай	60%	990
г1	Колодец	40%	1 724
1	Забор	60%	752
		Итого :	12 200

Полная балансовая стоимость _____ руб.

Остаточная балансовая стоимость с учетом износа _____ руб.

Действительная инвентаризационная стоимость в ценах 2000г.,руб. 12 200,00

Перечень прилагаемых документов :

№ п.п.	Наименование документа	Масштаб	Количество листов	Примечание
1	2	3	4	5
1	План земельного участка или схема	1 : 500	1	
2	Поэтажный план здания (жилого дома, дачи, садового дома)	1 : 100	1	

Особые отметки :

Технический паспорт составляется обязательно на целое домовладение, с указанием в I разделе всех собственников и их доли.

Паспорт выдан "27" июня 2000г. М.П.

Руководитель БТИ _____ (подпись) _____ (дата)

Проверил _____ (подпись) 6.06.2000 (дата)

Исполнитель _____ (подпись) /Ступина Л.М./ 11.05.00 (дата)

РОССИЙСКАЯ ФЕДЕРАЦИЯ

ЛЕНИНГРАДСКАЯ ОБЛАСТЬ

республика, край, область, автономная область, автономный округ,

КИРОВСКИЙ РАЙОН

город, район

СВИДЕТЕЛЬСТВО

на право собственности на землю

Свидетельство о праве на нас-во выдано 09.11.2000 по р. 8609

Нотариус Конова

Нотариус Конова Т.Г. * город Кир * ленинградской области

Серия РФ- VI - ЛО-3512 **№** 068205

Выдано (дата – число, месяц, год) 29 сентября 1994г. на основании Указа Президента Российской Федерации от 27 октября 1993 года № 1767 „О регулировании земельных отношений и развитии аграрной реформы в России" и распоряжения главы администрации Кировского района № 1127 от 01.08.1994г. Школьникова Клавдия Ивановна, 1927г.р. паспорт III-ВО №588892, выданный Кировским ОМ Ленобласти 05.10.1978г.

(договора купли-продажи земли, решения органов местной администрации, иных предусмотренных законом документов, номер, дата выдачи документа, Ф. И. О. гражданина, год рождения, паспортные данные) (название предприятия, организации, юридический адрес)

приобретают право частной собственности на землю

(частной, общей совместной, общей долевой)

по адресу: г. Кировск, с.т. „Строитель" 1 очередь Линия - 1 уг. 20

общей площадью 806 кв.м. (Восемьсот шесть кв.м.)

ОПИСАНИЕ СОБСТВЕННОСТИ

Земли сельскохозяйственного назначения для ведения садоводства

(земельный участок или земельная доля, категория земель, цель использования и виды угодий)

ОГРАНИЧЕНИЯ В ИСПОЛЬЗОВАНИИ И ОБРЕМЕНЕНИЯ УЧАСТКА ЗЕМЛИ:

не имеется

Свидетельство составлено в двух экземплярах, из которых первый выдан Школьниковой Клавдии Ивановне (Ф. И. О. гражданина, наименование предприятия, учреждения, организации), второй хранится в Кировском райкомземе

(наименование органа, выдавшего свидетельство)

Кировский райкомзем

Наименование органа, выдавшего свидетельство

А. Колпащиков

Подпись (Ф. И. О. регистратора)

М. П.

Регистрационная запись № 7871 от „29" сентября 1994 года

Ленинградская область
Кировский район
волость территория г.Кировска
массив
с/т "Строитель"

Приложение к свидетельству на право собственности на землю
Серия РФ-УI-ЛО-3512
Номер 068205

ЧЕРТЕЖ ГРАНИЦ ЗЕМЕЛЬНОГО УЧАСТКА

Школьниковой Клавдии Ивановны
(наименование организации или Ф. И. О. собственника земельного участка)

Площадь участка 806 кв. м.

участок № 20 Линия - I
I-я очередь

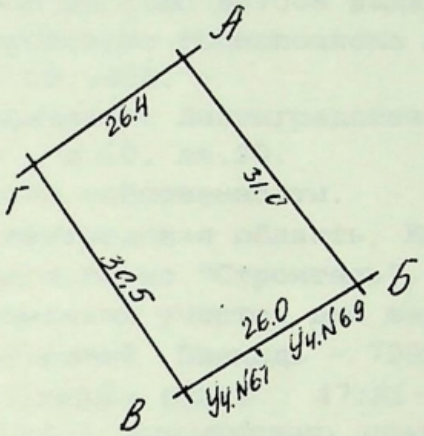

МАСШТАБ 1:1000

Описание границ:

от т А до т Б земли Линия - I Уч. №22
от т Б до т В земли Линия - II Уч. №69, Уч. №67
от т В до т Г земли Линия - I Уч. №18
от т Г до т А земли Линия - I

Председатель комитета по земельным ресурсам и землеустройству Кировского района
А. В. Колпащиков
(подпись, Ф. И. О.)
«28» сентября 1994 г.

м. п.

Чертеж составлен на основании генерального плана садоводства

Чертеж составил Толстая О.Л.
Должность специалиста района:
инженер-землеустроитель
подпись
«18» июля 1994 г.

ПО-3, Всев. тип., зак. В-697, тир. 20000. 02-06-91 г.

Свидетельство на право собственности на землю является документом, удостоверяющим с момента регистрации право собственности на земельный участок и земельную долю при совершении сделок: купли-продажи, залога, аренды, а также осуществлении иных действий по распоряжению земельными участками в соответствии с действующим законодательством. В случае изъятия или выкупа земельного участка или земельной доли собственник имеет право получить его стоимость и возмещение причиненных убытков, включая упущенную выгоду.

Собственники земельных участков или земельных долей должны использовать их строго по целевому назначению.

Совершение сделок и иных действий по распоряжению земельным участком

№ документа	Название документа	Дата выдачи	Дата регистрации документа	Сумма сделки	Сторона, в пользу которой осуществлены данные действия	Подпись регистратора

При оформлении документов по сделкам, либо иным действиям в отношении участка, право собственности на который удостоверяется настоящим свидетельством,наименование сторон и описание участка должны строго соответствовать данным, указанным в свидетельстве.

п.с. Школьников Алексей Иванович

РОССИЙСКАЯ ФЕДЕРАЦИЯ

Единый государственный реестр прав на недвижимое имущество и сделок с ним

Учреждение юстиции -

Ленинградская областная регистрационная палата

СВИДЕТЕЛЬСТВО

О ГОСУДАРСТВЕННОЙ РЕГИСТРАЦИИ ПРАВА

25.04.03

дата выдачи: 22 мая 2002 года

ДОКУМЕНТЫ-ОСНОВАНИЯ	Свидетельство о праве на наследство по завещанию от 09.11.2000, выдано нотариусом г.Кировска Ленинградской области Конновой Т.Г., р/н8689.
СУБЪЕКТ (СУБЪЕКТЫ) ПРАВА	Школьников Алексей Леонидович 13.09.1952года рождения, паспорт I-ВО 647008 выдан Отделом внутренних дел Кировского горисполкома Ленинградской области 17.09.1976. Проживает: Ленинградская область, г.Кировск, Пушкина ул., д.10, кв.20.
ВИД ПРАВА	Право собственности.
ОБЪЕКТ ПРАВА	Ленинградская область, Кировский район, г.Кировск, садоводство "Строитель", линия 1, уч.20. Земельный участок для ведения садоводства. Земли поселений. Площадь - 799кв.м.

КАДАСТРОВЫЙ (ИЛИ УСЛОВНЫЙ) НОМЕР 47:К1:01-00-03:0057.

СУЩЕСТВУЮЩИЕ ОГРАНИЧЕНИЯ(ОБРЕМЕНЕНИЯ) ПРАВА не зарегистрировано.

2236

О ЧЕМ В ЕДИНОМ ГОСУДАРСТВЕННОМ РЕЕСТРЕ ПРАВ НА НЕДВИЖИМОЕ ИМУЩЕСТВО И СДЕЛОК С НИМ 21 мая 2002 года

СДЕЛАНА ЗАПИСЬ РЕГИСТРАЦИИ № 47-01/11-11/2002-141

РЕГИСТРАТОР _____ Цветкова М.Ю.

Учреждение юстиции Ленинградская область территориальное отделение регистрационная палата

№ 101518